

令和元年度(2019年度)版

# 宗谷の水産

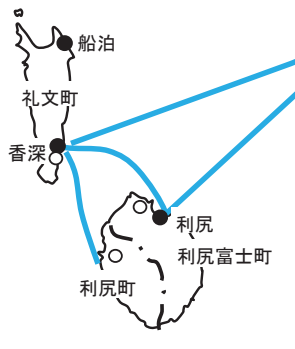


北海道宗谷総合振興局



宗谷海峡  
約45km

凡 例	
◎	市 役 所
○	町 村 役 場
●	沿 海 地 区 単 協
— (Red)	国 道
— (Black)	鉄 道
— (Blue)	フェリー航路
- - -	(総合)振興局界
- · - · -	市 町 村 界



日本海



東経 142度50分34秒—140度57分47秒  
北緯 44度34分36秒— 45度31分20秒



# 目 次

## 宗谷管内の概要

I 宗谷管内の概要	1
II 宗谷管内の水産業の概要	2

## 第1 水産業の現況

I 漁業基盤の状況	
1 漁業経営体	4
2 管内水産業協同組合の現況	5
3 漁港数	7
4 漁船勢力	8
5 主要漁業の状況	9
6 遊漁船業の営業所の所在地別登録件数	16
7 漁船以外の船舟（プレジャーボート）が利用できる漁港一覧	16
II 漁業生産概況	
1 魚種別漁業生産高の推移（平成27年～令和元年）	17
2 令和元年市町村別漁業生産高	18

## 第2 水産業振興に関する施策の推進状況

I 水産基盤整備事業	19
1 水産基盤整備事業（令和元年度）	20
2 農山漁村地域整備交付金（令和元年度）	21
3 漁港・漁村整備事業実績	22
4 水産基盤整備事業（漁場）実績	27
II 浜の活力再生交付金（令和元年度実績）	28
III 離島漁業再生支援交付金（令和元年度実績）	29
IV 海岸・漁港整備事業（令和元年度実績）	30
V 増殖事業	
1 さけ・ます	32
2 その他	35
VI 金融対策事業	36
VII 水産技術普及指導所の活動	
1 宗谷地区水産技術普及指導所	37
2 宗谷地区水産技術普及指導所枝幸支所	38
3 宗谷地区水産技術普及指導所利尻支所	39
4 宗谷地区水産技術普及指導所礼文支所	40
VIII 海区漁業調整委員会	41
IX 宗谷管内漁業士会	42
( 附表 )	
名簿	44

## 宗谷管内の概要

## I 宗谷管内の概要

- 当管内は、北海道の北に位置し、東部はオホーツク海、西部は日本海、南部は上川、留萌及びオホーツク地方に接し、北部には宗谷海峡を経てサハリン(旧樺太)を望み、さらに日本海には利尻・礼文島があります。
- 漁業の形態は、オホーツク海海域、日本海海域、利尻・礼文海域の沿岸漁業と沖合漁業とに大きく区別することができます。
- 市町村は、1市8町1村からなり面積は約4,626平方キロメートルとほぼ京都府の広さに匹敵し、海岸線の延長は約375キロメートルにも及びます。

(単位：km<sup>2</sup>、人、km)

市町村	面積	人口	海岸線	漁協名
えさしちよう町 枝 幸 町	1,115.93	7,856	59	えさし 枝 幸
なかとんべつちよう町 中 頓 別 町	398.51	1,657	-	-
はまとんべつちよう町 浜 頓 別 町	401.64	3,488	18	とんべつ 頓 別
さるふつむら村 猿 払 村	589.99	2,722	37	さるふつむら 猿 払 村
わかないし市 稚 内 市	761.42	33,032	94	そや 宗 谷
				わかないきせん 稚内機船
				わかない 稚 内
とよとみちよう町 豊 富 町	520.69	3,823	18	
りしりふじちよう町 利 尻 富 士 町	105.62	2,388	39	りしり 利 尻
りしりちよう町 利 尻 町	76.50	1,964	25	
れぶんちよう町 礼 文 町	81.64	2,416	67	ふなどまり 船 泊
				かふか 香 深
ほろのべちよう町 幌 延 町	574.10	2,269	18	きた 北 る も い る も い かんない (留萌管内)
合 計	4,626.05	61,615	375	

※ 出典:面積 令和3年10月1日現在「全国都道府県市区町村別面積調」(国土交通省国土地理院)

※ 出典:人口 「令和3年1月1日現在住民基本台帳」(北海道総合政策部地域主権・行政局市町村課調)

## II 宗谷管内の水産業の概要

### < 漁業生産高 >

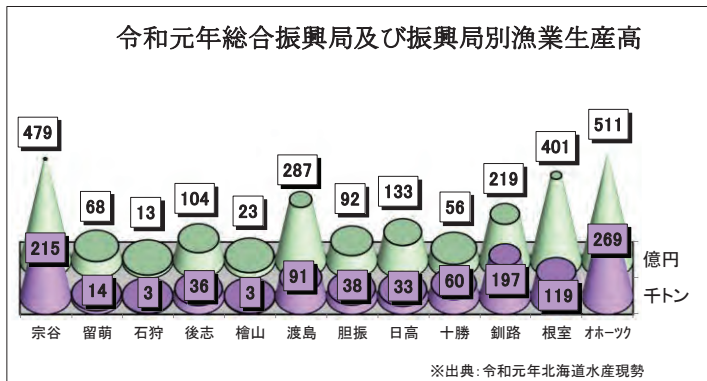
- 当管内の漁業生産高(令和元年)は、沿海12総合振興局及び振興局中、生産量で2番目、生産額で2番目となっています。

#### 数量TOP5

①	オホーツク
②	<b>宗谷</b>
③	釧路
④	根室
⑤	渡島

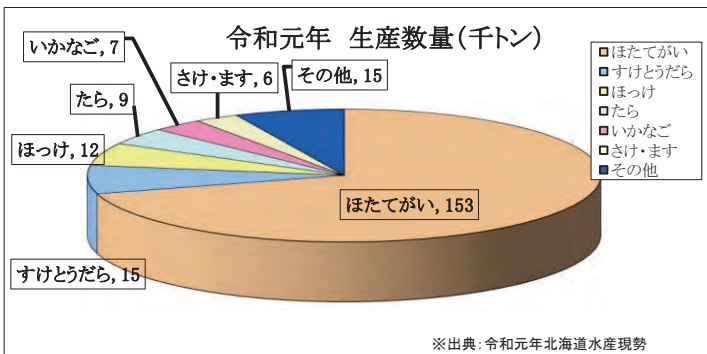
#### 金額TOP5

①	オホーツク
②	<b>宗谷</b>
③	根室
④	渡島
⑤	釧路



- 令和元年は主要魚種である「ほたてがいが」生産量増により、総生産量は前年を上回りましたが、総生産額は下回りました。

- ・数量: 215千トン (前年比104%)
- ・金額: 479億円 (前年比97%)

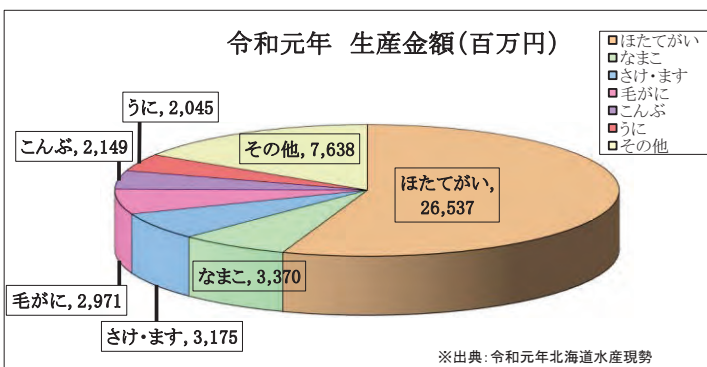


#### 生産量TOP10 (千トン)

ほたてがいが	153
すけとうだら	15
ほっけ	12
たら	9
いかなご	7
さけ・ます	6
たこ	4
かれい類	1
なまこ	1
こんぶ	1

#### 生産金額TOP10 (百万円)

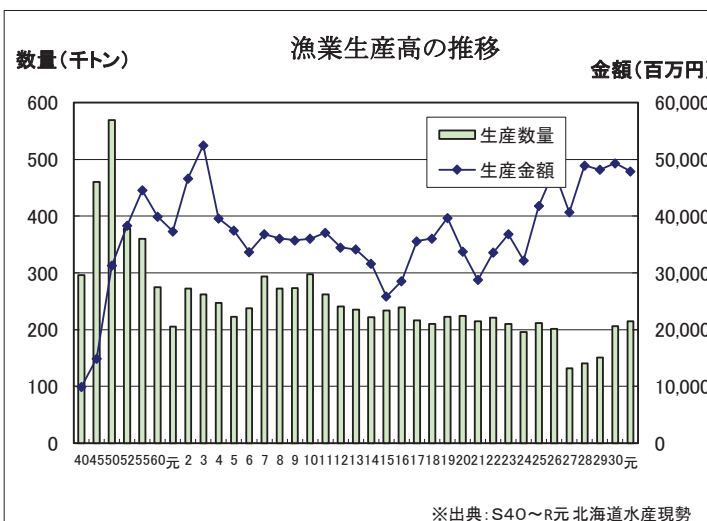
ほたてがいが	26,537
なまこ	3,370
さけ・ます	3,175
毛がに	2,971
こんぶ	2,149
うに	2,045
たこ	2,137
ほっけ	1,361
たら	1,320
すけとうだら	660



- 上位5種で、生産量は全体の約91%、生産金額では全体の約77%を占めています。

- オホーツク海側は「ほたてがいが」、「さけ・ます」、「毛がに」が、日本海側は「うに」、「なまこ」、「こんぶ」が主要魚種です。

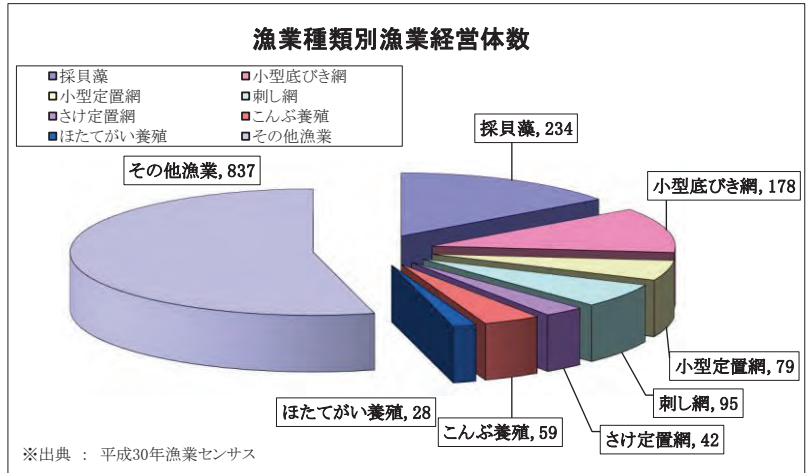
- 近年の傾向としては、管内の主要な魚種となっている「ほたてがいが」の数量及び単価が全体の生産金額を左右する大きな要因となっています。



### < 漁業経営体数 >

- 当管内の漁業経営体数は1,548件であり、全道11,089件の約14%を占めています。年々減少する傾向にあります。

漁業種類別に見ると、最も多いのが「採貝藻」で234件あり、次いで「小型底びき網」「小型定置網」「刺し網」の順となっています。その他漁業には、「沖合底びき網」、「たこ漁業」、「かにかご漁業」などが含まれます。



※出典：平成30年漁業センサス

※ 漁業センサスは5年ごとの実施であるため、平成30年のデータを掲載しています。

### < 水産業協同組合 >

- 当管内には、8 沿海地区漁協、1 業種別漁協（機船）及び1 加工協があります。（令和元年事業年度末現在）

### ○ 沿海地区漁協の概要 (単位:人、百万円)

漁協名	組員数	販売取扱高	貯金残高
枝幸	270	11,046	18,061
頓別	150	4,140	8,367
猿払村	267	7,651	20,188
宗谷	322	12,766	21,694
稚内	183	28,433	6,545
利尻	510	3,211	9,307
香深	128	933	3,643
船泊	197	2,465	8,775
合計	2,027	70,645	96,580

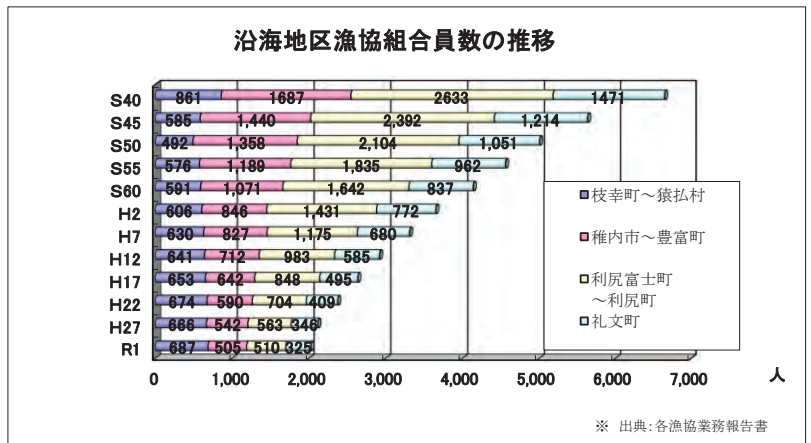
※出典:令和元事業年度各漁協業務報告書

### < 沿海地区漁協組員数の推移 >

- 当管内の漁協組員数は年々減少傾向にあり、51年間(S40~R1)で約70%減少しています。

(単位:人)

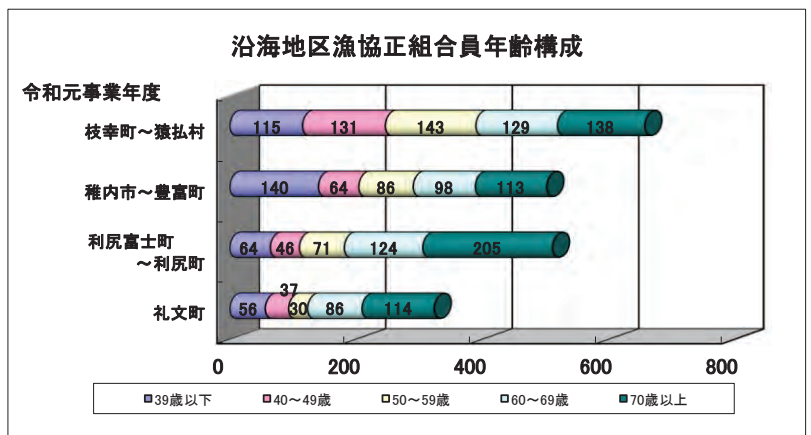
年次	組員数
S40	6,652
S50	5,005
S60	4,141
7	3,312
H17	2,638
H27	2,117
R1	2,027



※ 出典:各漁協業務報告書

### < 沿海地区漁協正組員の年齢構成 >

- 当管内の漁協正組員の大半(51%)は、60歳以上の漁業者であり、高齢化が進んでいます。



# 第1 水産業の現況

当管内の水産業は、日本海、オホーツク海を有する恵まれた立地条件を背景に、管内の基幹産業として位置づけられ、水産加工業など関連産業の発展に寄与してきました。

しかし、昭和52年の200海里規制の施行を始め、昭和62年の沖合底びき網漁船の大幅減船、平成9年の漁獲可能量（TAC）制度の導入など、沖合漁業規制強化が加えられ、また、水産物の輸入増加や燃油価格の高騰、後継者の減少などの影響も受け、漁業経営は厳しい状況におかれています。

さらに、近年においては、TPPへの参加を巡る動向や、平成23年に発生した東日本大震災及び福島第一原子力発電所事故による影響など、水産業を取り巻く環境は大きく変化しています。

このような中、振興局としても、管内水産業の安定と発展を図るため、水産基本法（平成13年）や北海道水産業・漁村振興条例（平成14年）をもとに、水産資源の持続的な利用と栽培漁業を推進するとともに、人材の育成・確保、トド等の海獣による漁業被害対策、水産業・漁村が有する多面的な機能の発揮などに重点的に取り組んでいく必要があります。

## I 漁業基盤の状況

### 1 漁業経営体

管内全体の漁業経営体数は、オホーツク海地域の一部を除き減少傾向にあり、特に日本海地域での減少が顕著となっております。

○ 漁協別経営体数の推移

漁協名	S58年(C)	S63年	H5年	H10年	H15年	H20年	H25年(D)	H30年(D)	(D)/(C)
枝幸	330	328	326	414	354	342	348	317	96.1%
頓別	101	106	49	47	45	39	33	32	31.7%
猿払村	31	74	45	33	53	39	43	16	51.6%
宗谷	275	264	290	278	248	228	206	202	73.5%
稚内	643	555	485	387	307	249	198	161	25.0%
利尻	1,426	1,278	1,152	971	827	682	564	482	33.8%
香深	402	366	337	263	223	203	157	134	33.3%
船泊	346	330	323	270	238	245	209	195	56.4%
合計(A)	3,554	3,301	3,007	2,663	2,295	2,027	1,758	1,539	43.3%
全道計(B)	24,722	23,222	20,800	20,186	18,671	14,780	12,882	11,089	
(A)/(B)	14.4%	14.2%	14.5%	13.2%	12.3%	13.7%	13.6%	13.9%	

資料 漁業センサス（5年ごとの調査）

## 2 管内水産業協同組合の現況

## (1) 沿海地区漁業協同組合

(令和元事業年度)

組合名	所在地 (電話番号)	地区	設立 年月日	事業 年度	組合員数 ( )内資格日数		
					正	准	計
枝幸	〒098-5805 枝幸郡枝幸町幸町7888番地 0163-62-1285 FAX 62-1035	枝幸町一円	S24. 8. 2	1~12	263 (120)	7	270
頓別	〒098-5701 枝幸郡浜頓別町字頓別618番地 01634-2-2161 FAX 2-3371	浜頓別町の区域	S24. 6. 23	1~12	150 (120)	-	150
猿払村	〒098-6222 宗谷郡猿払村浜鬼志別1541番地4 01635-2-3111 FAX 2-3177	猿払村一円	S24. 5. 2	1~12	243 (120)	24	267
宗谷	〒098-6755 稚内市大字宗谷村字宗谷77番地 0162-77-2331 FAX 77-2356	稚内市大字 宗谷村及び 宗谷岬の区域	S39. 3. 10	1~12	318 (120)	4	322
稚内	〒097-0022 稚内市中央4丁目18番6号 0162-23-3034 FAX 23-8314	稚内市(旧宗谷 村を除く)及び 豊富町の区域	S24. 8. 4	1~12	183 (120)	-	183
利尻	〒097-0101 利尻郡利尻富士町鷺泊字港町194番地1地先 0163-82-1105 FAX 82-1580	利尻町及び 利尻富士町 の区域	H20. 1. 4	1~12	510 ( 90)	-	510
香深	〒097-1201 礼文郡礼文町大字香深村字トシナイ558番地の1 0163-86-1745 FAX 86-1583	礼文町 香深村一円	S24. 6. 29	4~ 3	126 (120)	2	128
船泊	〒097-1111 礼文郡礼文町大字船泊村字ヲシナイ159番地10 0163-87-2101 FAX 87-3015	礼文町 船泊村の区域	S24. 5. 17	1~12	197 (120)	-	197
合計					1,990	37	2,027

## (2) 業種別漁業協同組合

稚内機船	〒097-0006 稚内市新港町1番13 0162-23-4180 FAX 24-1125	稚内市、小樽市 宗谷総合振興局 管内一円	S47. 9. 1	4~ 3	21 (90)	-	21
------	---	----------------------------	-----------	------	------------	---	----

## (3) 水産加工業協同組合

枝幸	〒098-5805 枝幸郡枝幸町新港町7962-28 0163-62-1601 FAX 62-4624	枝幸町の区域	S41. 1. 18	4~ 3	19	-	19
----	---	--------	------------	------	----	---	----



# 第1 水産業の現況

(令和元事業年度)

※組合役員は令和3年4月現在

役職員数及び職員数			事業規模(百万円)				出資金 (百万円) (一口金額)	組合長名 (就任年月日)	専務 (常務) 理事名	参事	備考	組合名
理事	監事	職員	販売 取扱高	購買 供給高	貯金残高	貸付金 残高						
9	3	47	11,046	631	18,061	5,865	3,619 (1,000)	須永 忠幸 (H24.4.7)	納谷 美喜夫 (藤原 穂出)	佐藤 祥文	従事者組合	枝 幸
8	3	25	4,140	287	8,367	623	995 (1,000)	大谷 由博 (H28.3.22)	鈴木 元	佐藤 和幸	従事者組合	頓 別
8	4	41	7,651	287	20,188	2,733	6,538 ( 500)	沖野 平昭 (R2.3.23)	森 豊昭	木村 将彦	経営者組合	猿払村
9	4	47	12,766	950	21,694	3,070	1,804 (1,000)	奈良 満 (H28.3.24)	木幡 武志	中井 睦	従事者組合	宗 谷
8	3	24	2,843	217	6,545	356	461 (1,000)	安藤 善則 (H7.3.28)	木村 直治	倉 政基	従事者組合	稚 内
9	3	45	3,211	1,054	9,307	1,042	957 (1,000)	白取 記夫 (R2.4.1)	山上 辰昭	長谷川 立	従事者組合	利 尻
5	2	19	933	628	3,643	458	770 (500)	高橋 宏明 (H30.10.5)	湯田 博明	高木 光彦	従事者組合	香 深
7	4	26	2,465	1,274	8,775	545	651 (1,000)	大石 康雄 (H27.4.28)	大村 誠	加藤 勇	従事者組合	船 泊
63	26	274	45,055	5,328	96,580	14,692	15,795	-	-	-	-	合 計

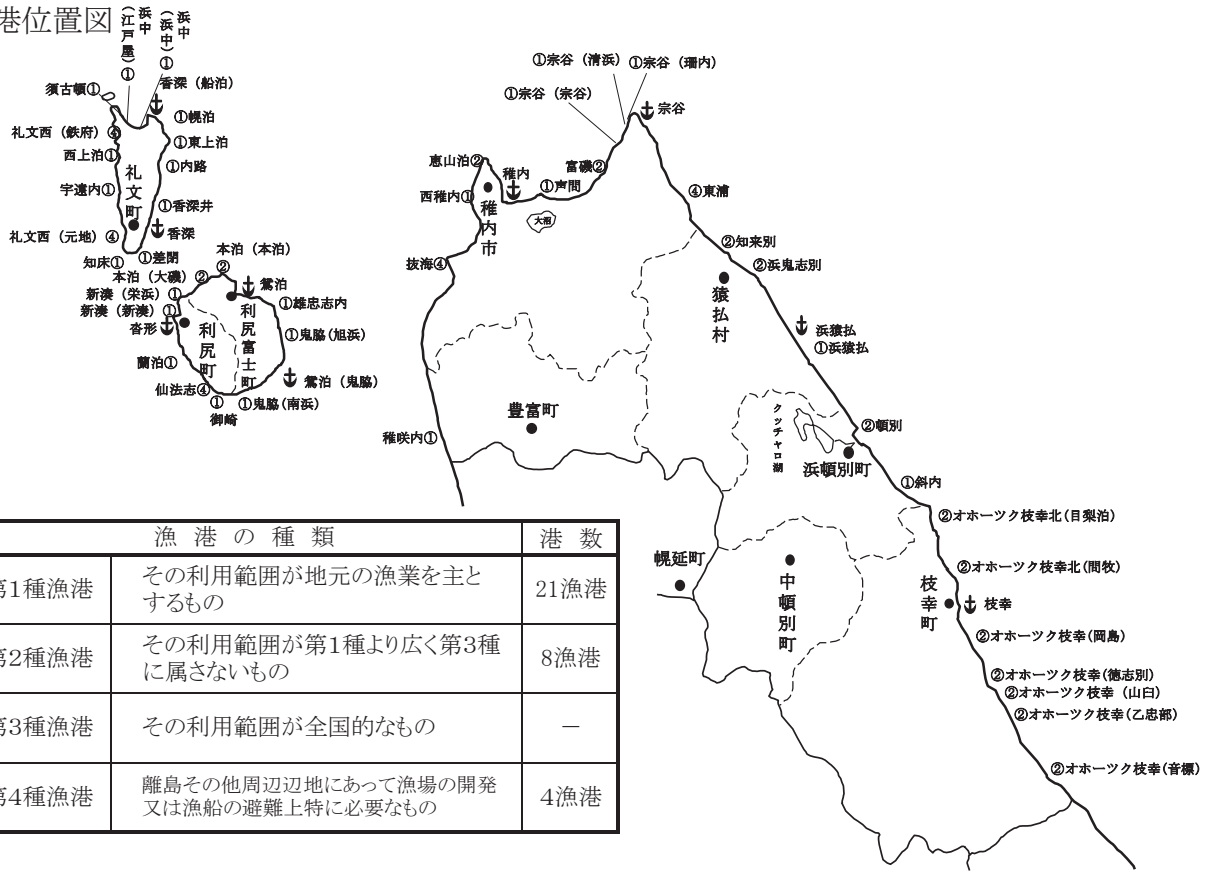
5	2	38	2,767	-	3,232	1,146	378 (10,000)	風無 成一 (H13. 10. 22)	葛西 英裕	神田 浩史	-	稚内機船
---	---	----	-------	---	-------	-------	-----------------	------------------------	-------	-------	---	------

7	2	4	-	1	-	-	13 (1,000)	永澤 二郎 (H18. 1. 16)	-	谷口 和也	-	枝幸加工
---	---	---	---	---	---	---	---------------	-----------------------	---	-------	---	------

3 漁港数

管内の漁港指定の状況は、第1種21漁港、第2種8漁港、第4種4漁港の合計33漁港です。  
(平成31年3月31日現在)

(1) 漁港位置図



記号	漁港の種類		港数
①	第1種漁港	その利用範囲が地元の漁業を主とするもの	21漁港
②	第2種漁港	その利用範囲が第1種より広く第3種に属さないもの	8漁港
③	第3種漁港	その利用範囲が全国的なもの	—
④	第4種漁港	離島その他周辺地にあって漁場の開発又は漁船の避難上特に必要なもの	4漁港

(2) 市町村別漁港数

市町村	関係漁協	第1種	第2種	第4種	港湾	市町村の港数
枝幸町	枝幸		オホーツク枝幸 (音標・乙忠部・山白・徳志別・岡島) オホーツク枝幸北 (間牧・目梨泊)		枝幸	【漁港:2漁港(7地区)】 【港湾:1港】
浜頓別町	頓別	斜内	頓別			【漁港:2漁港】
猿払村	猿払村	浜猿払	浜鬼志別・知来別		浜猿払※1	【漁港:3漁港】
稚内市	宗谷	宗谷(宗谷・清浜・珊内)	富磯	東浦	宗谷	【漁港:7漁港(9地区)】 【港湾:2港】
	稚内	声間・西稚内	恵山泊	抜海	稚内	
豊富町		稚咲内				【漁港:1漁港】
礼文町	船泊	東上泊・幌泊・浜中(浜中・江戸屋)・須古頓・西上泊・宇遠内・内路※2		礼文西(鉄府)	香深(船泊分港)	【漁港:11漁港(13地区)】 【港湾:1港(2分港)】
	香深	知床・差閉・香深井・内路※2		礼文西(元地)	香深	
利尻町	利尻	新湊(新湊・栄浜)・蘭泊・御崎		仙法志	杓形	【漁港:4漁港(5地区)】 【港湾:1港】
利尻富士町		鬼脇(南浜・旭浜)・雄忠志内	本泊 (本泊・大磯)		鶺泊・鶺泊 (鬼脇港区)	【漁港:3漁港(5地区)】 【港湾:1港(2港区)】
合計	8漁協	21漁港 (26地区)	8漁港 (14地区)	4漁港 (5地区)	6港湾 (8地区)	

※1 浜猿払港は56条港湾。

(港湾区域の定めのない港湾で、港湾法第56条に基づき、都道府県知事が水域を公告した港湾。)

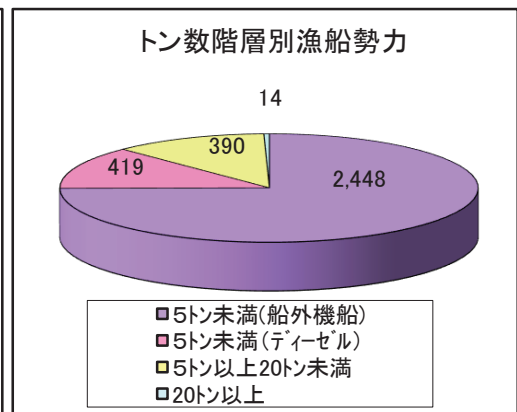
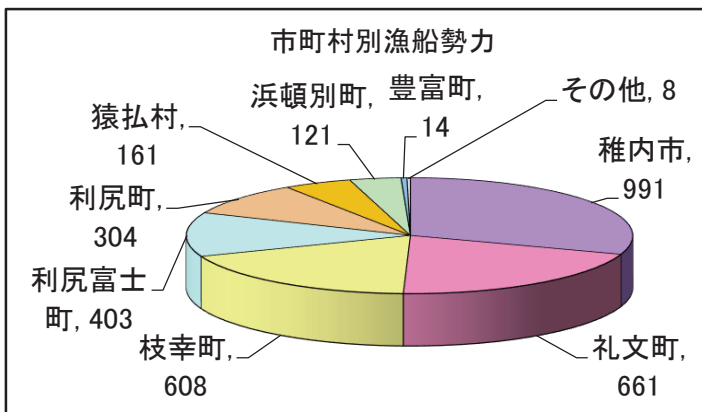
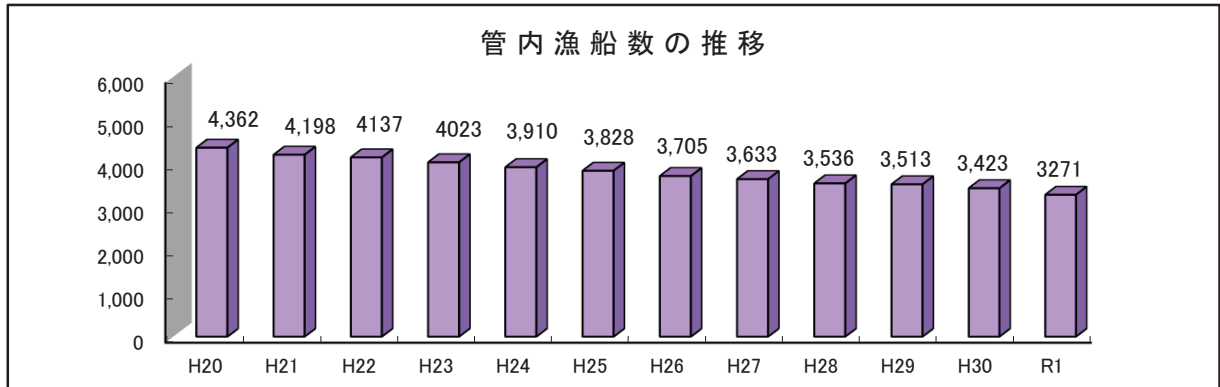
※2 内路漁港は船泊漁協及び香深漁協が利用している。

## 4 漁船勢力

当管内の漁船総隻数は、3,423隻で前年に比べ90隻減となりました。

また、管内市町村別の漁船勢力では稚内市が991隻で一番多く、次いで礼文町、枝幸町の順となっています。

一方、トン数階層別では5トン未満の船外機船が2,448隻(74.8%)で最も多く、以下5トン未満のディーゼル船が419隻(12.8%)、5トン以上20トン未満船が390隻(12.1%)、20トン以上船が14隻(0.4%)となっており、管内は5トン未満船が主力となっています。



### 地区別船型別隻数内訳

(令和2年(2020年)3月31日現在)

市町村	組合	階層(t)	0~	1~	3~	5~	10~	15~	20~	100~	200~	計	船外機	計
			0.99	2.99	4.99	9.99	14.99	19.99	99.99	199.99				
枝幸町	枝幸	幸	0	5	12	68	71	25	0	1	0	182	426	608
浜頓別町	浜頓別	別	0	1	5	8	33	3	0	0	0	50	71	121
猿払村	猿払村	村	0	18	7	6	38	5	0	0	0	74	87	161
稚内市	宗谷	稚内機船	0	1	171	23	29	1	0	0	0	225	274	499
		稚内	0	1	1	0	0	1	0	9	2	14	0	14
豊富町	豊富	町	0	0	7	1	0	2	0	0	0	10	4	14
利尻富士町	利尻	鴛泊	0	0	26	13	0	0	0	0	0	39	229	268
		鬼脇	0	3	3	7	0	0	0	0	0	13	122	135
利尻町	利尻	仙法志	0	1	17	5	1	0	0	0	0	24	132	156
		沓形	0	0	11	4	0	1	0	0	0	16	132	148
礼文町	香深	船泊	0	2	11	13	3	1	0	0	0	30	220	250
		官公庁船	0	2	60	7	0	2	0	0	0	71	340	411
			0	1	0	0	0	0	0	0	2	3	5	8
総計			0	36	383	166	181	43	0	10	4	823	2,448	3,271

※宗谷総合振興局産業振興部水産課調べ

5 主要漁業の状況

(1) 大臣許可漁業

遠洋底びき網漁業、沖合底びき網漁業、いか釣り漁業、北太平洋さんま漁業が許可(認可)されています。

(沖合底びき網漁業許可隻数の変遷)

	S61	H12	H13	H14・15	H16～23	H24～26	H27	H28・29	H30・R1
稚内機船	19	15	11	10(1)	8	7	0(7)	1(5)	6
枝幸(枝幸機船)	3	1	1	1	1	1	1	1	1
管内計	22	16	12	11(1)	9	8	1(7)	2(5)	7

※()は起業認可で外数

○ 漁業許可・承認状況一覧

区分	所管	NO	市町村名		枝幸町	浜頓別町	猿払村	稚内市			豊富町	
			漁協名	漁業種類				宗谷	稚内	稚内機船		稚内
大臣許可	—	1		遠洋底びき網						2		
		2		沖合底びき網	1					6		
		3		遠洋かつお・まぐろ								
		4		いか釣り							(1)	
		5		北太平洋さんま							1(1)	
知事許可	本庁処分	6		かに固定式刺し網(たらばかに)	21	10	8	5	14			
		7		日本海北部かにかご(ずわいがに)						1		
		8		日本海北部かにかご(べにずわいがに)						1		
		9		けがにかご	18	11	9	7				
		10		えびかご								
		11		ほっけ中型まき網								
		12		すけとうだら固定式刺し網(10トン以上)	10							
		13		すけとうだら固定式刺し網(10トン未満)	3							
		14		にしん固定式刺し網(20トン未満)	16							
		15		かわい固定式刺し網(20トン未満)				2	12			
		16		ほっけ固定式刺し網(10トン未満)								
		17		たら固定式刺し網(20トン未満)								
	18		たらはえなわ(20トン未満)									
	19		いか釣り	3	2							
	20		たこ	167	45	89	206	24				
	21		さんま(オホーツク海・棒受網)	23	1	1	7	1	2			
	22		火光を利用する敷網						1			
									1			
	23		小型まき網(5トン未満)									
	24		小型機船底びき網(手繰第3種)									
				ほっきがい・えぞばかがいけた網	15	2	1		33	8		
				ほたてがいけた網	21	20	34	21				
				なまこけた網	14	3		32	42			
				ほやけた網					1			
	25		潜水器									
海区承認	日本海まぐろ	26		日本海まぐろ漁業								
					宗谷海域							
					宗谷・武蔵堆海域							
				その他海域								
	日本海広域漁調	27		沿岸くろまぐろ漁業								
		28		かすべ固定式刺し網	5							
	道北連合	29		そい・めばる固定式刺し網								
		30		さんま流し網漁業	42	6	54	10	8			
31			そいはえなわ漁業				2					
32			かわいはいえなわ漁業									
33			かすべはいえなわ漁業									
宗谷	34		いかなご等すくい網漁業									

※ 日本海まぐろ: 日本海まぐろ漁業連合海区委員会

※()は起業認可で外数

※ 日本海広域漁調: 日本海・九州西広域漁業調整委員会(平成30年度以降は実績無し)

(2) 知事許可漁業

ア 本庁処分の許可漁業

管内の主要漁業のひとつであるオホーツク海のけがにかご漁業のほか、日本海海域でのずわいがに・べにずわいがにかご漁業、たらばがにに固定式刺し網漁業等が許可されています。

イ 総合振興局処分の許可漁業

オホーツク海でのほたてがいかけた網漁業が主要漁業として許可されており、その他にたこ漁業が多数許可され、共同漁業権漁業と兼業で操業しています。

(3) 海区委員会指示承認漁業

大臣・知事許可漁業以外で必要に応じて海区漁業調整委員会が指示を発動し、承認により調整を図っています。

(大臣・知事許可 H31.1.1～R1.12.31、海区承認 H31.4.1～R2.3.31)

利尻富士町		利尻町		礼文町		管外	合計	操業期間等(主漁期)	備考	NO
利尻	利尻	利尻	利尻	香深	船泊					
鷺泊	鬼脇	沓形	仙法志							
							2	周年		1
							7	周年 (スケソ 12月～3月) (オオナゴ 6月～11月)	稚内基地 6(オッター-1、かけまわし5) 枝幸基地 1(かけまわし1) 5年許可(平成29年一斉更新)	2
							0	周年	5年許可(平成29年一斉更新)	3
							(1)	周年	5年許可(平成29年一斉更新)	4
							1 (1)	周年	5年許可(平成29年一斉更新)	5
							58	12月15日～翌5月31日	15ト未満船	6
							1	11月1日～翌4月30日	185ト未満船	7
							1	7月1日～翌4月30日	185ト未満船	8
							45	3月15日～8月21日	15ト未満船	9
				1	2		3	6月1日～翌1月31日	20ト未満船	10
				2			2	3月1日～6月30日	20ト未満船	11
				2			12	10月1日～翌6月30日		12
				1	9		13	10月1日～翌6月30日		13
							16	3月10日～6月30日	3年許可(H29年一斉更新)	14
10							24	5月1日～12月31日	3年許可(H29年一斉更新)	15
3		5			35		43	4月1日～翌3月31日	3年許可(H31年一斉更新)	16
1	1			8	4		14	11月1日～翌5月31日	3年許可(H29年一斉更新)	17
					6		6	4月1日～翌3月31日	3年許可(H29年一斉更新)	18
2		1	2				10	6月1日～翌1月31日	3年許可(H29年一斉更新)	19
40	1	13	17		16		618	9月1日～翌8月31日	3年許可(H29年一斉更新)	20
							35	8月20日～12月25日	3年許可(H29年一斉更新)	21
21	8	10	6	5	17		68	4月20日～7月31日	3年許可(H29年一斉更新)	22
20	1	10	6		4		42			
					2		2	3月1日～8月31日	3年許可(H29年一斉更新)	23
							59	7月16日～翌5月15日		
							96	枝幸 6月3日～11月26日 頓別 5月8日～11月13日 猿払 4月8日～11月22日 宗谷 5月10日～11月23日	※R1年本操業の実績 (本操業前に3月から漁場造成を実施)	24
12	4	11	11	11	18		158	6月16日～翌4月30日		
	1						2	1月1日～12月31日		
							0	5月1日～9月30日		25
33	3	8	11				55	7月1日～12月31日		
2	2	3	4				11	"	渡島檜山海域 5/1～翌1/31	26
						1	1	"		
								"		27
9	7		2		15		38	4月1日～6月20日 9月1日～翌3月31日		28
11	5	8			39		63	4月1日～翌3月31日		29
							120	"		30
11		2			6		21	"		31
								"		32
								"		33
14	1	6	3		3		27	3月15日～7月31日		34

(4) 漁業権漁業

ア 海面共同漁業権 7次(H25.9.1～R5.8.31)

管内における海面共同漁業権の免許件数は49件です。

- 第1種共同漁業権(1号～23号)

単有20件・共有3件、計23件が免許され、こんぶ・うに・たこ漁業が主要な漁業となっています。

- 第2種共同漁業権及び第3種共同漁業権(24号～49号)

単有23件・共有3件、計26件が免許され、第2種については小型定置網・底建網、各種刺し網漁業、第3種については地びき網漁業が主要な漁業となっています。

漁業種類	漁業の名称	市町村	枝幸町	浜頓別町	猿払村	稚内市		豊富町	利尻富士町		利尻町		礼文町	
		漁協名	枝幸	頓別	猿払村	宗谷	稚内		利尻	利尻	香深	船泊		
									鴛泊	鬼脇	杓形	仙法志		
第一種	こんぶ		⑦	⑥	⑤	④	②③		⑩	⑪	⑨	⑧	⑫	⑬
	のり		⑦						⑩	⑪	⑨	⑧	⑫	⑬
	ぎんなんそう		⑦			④	②③		⑩	⑪	⑨	⑧	⑫	⑬
	もずく		⑦			④	②③		⑩	⑪	⑨	⑧	⑫	⑬
	わかめ						②③		⑩	⑪	⑨	⑧	⑫	⑬
	てんぐさ								⑩	⑪	⑨	⑧	⑫	⑬
	あかば	⑦				④			⑩	⑪	⑨	⑧	⑫	⑬
	ふのり	⑦							⑩	⑪	⑨	⑧	⑫	⑬
	あさり	⑦				④							⑫	⑬
	さらがい				⑤		②③	①						
	ほっきが	⑦	⑥	⑤	④	②③		①	⑩	⑪				⑬
	えぞばか	⑦	⑥		④	②③		①						⑬
	いがい					②③		①	⑩	⑪	⑨	⑧	⑫	⑬
	あわび					②③			⑩	⑪	⑨	⑧	⑫	⑬
	つぶ	⑦	⑥	⑤	④	②③			⑩	⑪	⑨	⑧	⑫	⑬
	ほくかい	⑦	⑥	⑤	④	②③			⑩	⑪	⑨	⑧	⑫	⑬
	うに	⑦	⑥	⑤	④	②③			⑩	⑪	⑨	⑧	⑫	⑬
	なまこ	⑦	⑥	⑤	④	②③		①	⑩	⑪	⑨	⑧	⑫	⑬
ほや		⑥	⑤		②③			⑩	⑪	⑨	⑧		⑬	
えむし	⑦	⑥	⑤	④				⑩	⑪	⑨	⑧	⑫	⑬	
たこ	⑦	⑥	⑤	②③	②③		①⑨	⑩	⑪	⑨	⑧	⑫	⑬	
ほたて	⑱	⑱	⑱	⑱	⑱				⑪					
第二種	かれい・ほっけ・いか底建網	⑳	⑳	⑳	⑳	④④	②⑤	⑳	⑳	⑳	⑳	⑳	④①	④①
	かれい・ます・ふぐ小型定置網	⑳	⑳	⑳	⑳	④②④③	②④							
	ほっけ・ます・いか小型定置網							⑳	⑳					
	いか・かれい小型定置網					④③								
	いかなご小型定置網	⑳				④②④③		⑳	⑳	⑳	⑳	④①	④①	
	ほっけ・ます小型定置網									⑳	⑳	④①	④①	
	はたはた小型定置網	⑳												
	かれい刺し網	⑳	⑳	⑳	⑳	④⑤④⑥	②⑥	⑳	⑳	⑳	⑳	④①	④①	
	ひらめ刺し網					④⑤④⑥	②⑥							
	かすべ刺し網	⑳	⑳	⑳	⑳	④⑤④⑥	②⑥	⑳	⑳	⑳	⑳	④①	④①	
	にしん刺し網	⑳	⑳	⑳	⑳	④⑤④⑥	②⑥	⑳	⑳	⑳	⑳	④①	④①	
	たら刺し網						②⑥	⑳	⑳	⑳	⑳	④①	④①	
	ほっけ刺し網					④⑤④⑥	②⑥	⑳	⑳	⑳	⑳	④①	④①	
	ちか刺し網	⑳				④⑤④⑥								
	ちか・しらうお刺し網					④⑤④⑥								
かじか刺し網	⑳													
はたはた刺し網	⑳				④⑤④⑥	②⑥								
めばる・そい刺し網					④⑤④⑥	②⑥	⑳	⑳	⑳	⑳	④①	④①		
ほっけ・めばる・そい刺し網										④①				
第三種	ちか地びき網	⑳												
	ちか・かれい・いかなご地びき網			⑳	⑳	④②④③	②④	⑳	⑳					④①

注)数字は免許番号。

(宗谷総合振興局産業振興部水産課調べ)

第21号(たこ)には利尻漁業協同組合(鴛泊)入漁権有り。

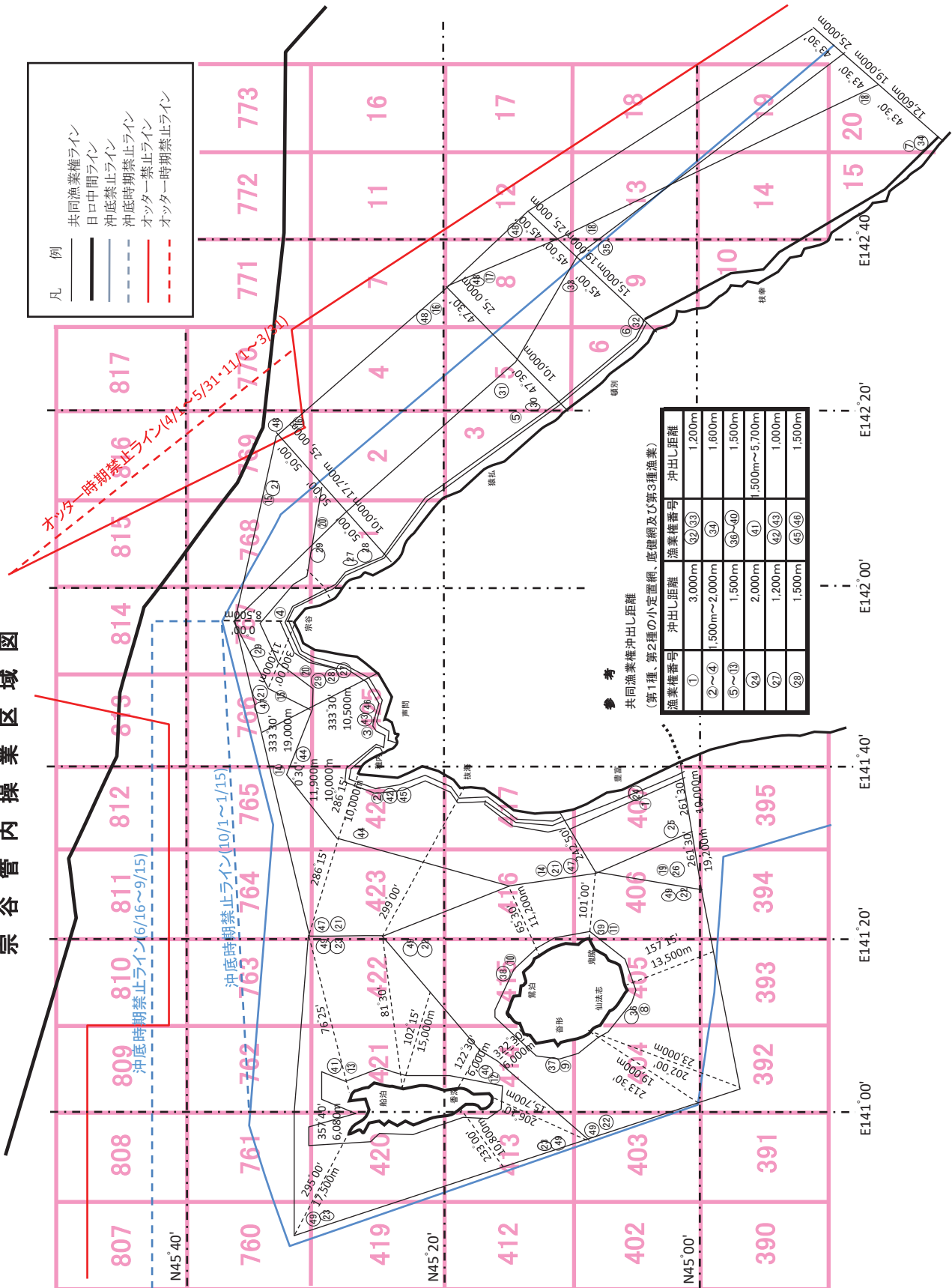
第1 水産業の現況

イ 海面共同漁業権行使数(H31.4.1~R2.3.31)

漁業の名称	漁協名	枝幸	頓別	猿払村	宗谷	稚内	利 尻				香深	船泊	合計
							鵜泊	鬼脇	仙法志	杵形			
こ ん ぶ		72	3	14	155	156	192	107	103	122	133	222	1,279
の り							36	17	7	44	80	63	247
ぎ ん な ん そ う		12				51					51	2	116
も ず く		11			207	4					64	25	311
わ か め							192	107	103	122	103	20	647
て ん ぐ さ											51	1	52
あ か ば		7									48		55
ふ の り		17					36	17	7	44	71	1	193
あ さ り		69			28						57	1	155
さ ら が い													
ほ っ き が い		15	2	1	7	54						1	80
え ぞ ば か が い		15	2			40							57
い が い											67	7	74
あ わ び							168	93	83	101	122	173	740
つ ぶ		16	21	20	26	10	192	107	103	122	90	23	730
ほ く か い え び		18	1	21	75	65					35	1	216
う に		103	9		11	91	192	107	103	122	133	200	1,071
な ま こ		19	4			82	99	68	27	71	111	105	586
ほ や													
え む し		1									50		51
た こ		139	28	35	236	128	192	107	103	122	123	97	1,310
ほ た て が い		235	126	35	118								514
か れ い ・ ほ っ け ・ い か 底 建 網		108									3	2	113
か れ い ・ ま す ・ ふ ぐ 小 型 定 置 網		116	48	28	5	4							201
ほ っ け ・ ま す ・ い か 小 型 定 置 網													
い か ・ か れ い 小 型 定 置 網													
い か な ご 小 型 定 置 網							14	1	3	6			24
ほ っ け ・ ま す 小 型 定 置 網											2	2	4
は た は た 小 型 定 置 網		2											2
か れ い 刺 し 網		25	13	40	32	32	9	3			5	4	163
ひ ら め 刺 し 網													
か す べ 刺 し 網		28		12	2	19	10	7	2		6	15	101
に し ん 刺 し 網		44	22	38	17	12					6	2	141
た ら 刺 し 網											21	31	52
ほ っ け 刺 し 網							28	2		3	14	46	93
ち か 刺 し 網		2			5								7
ち か ・ し ら う お 刺 し 網						1							1
か じ か 刺 し 網		25											25
は た は た 刺 し 網		25											25
め ば る ・ そ い 刺 し 網						29	28	2		3	9	40	111
ほ っ け ・ め ば る ・ そ い 刺 し 網											13	86	99
ち か 地 び き 網		2											2
ち か ・ か れ い ・ い か な ご 地 び き 網				6	1								7

(宗谷総合振興局産業振興部水産課調べ)

宗谷管内操業区域図

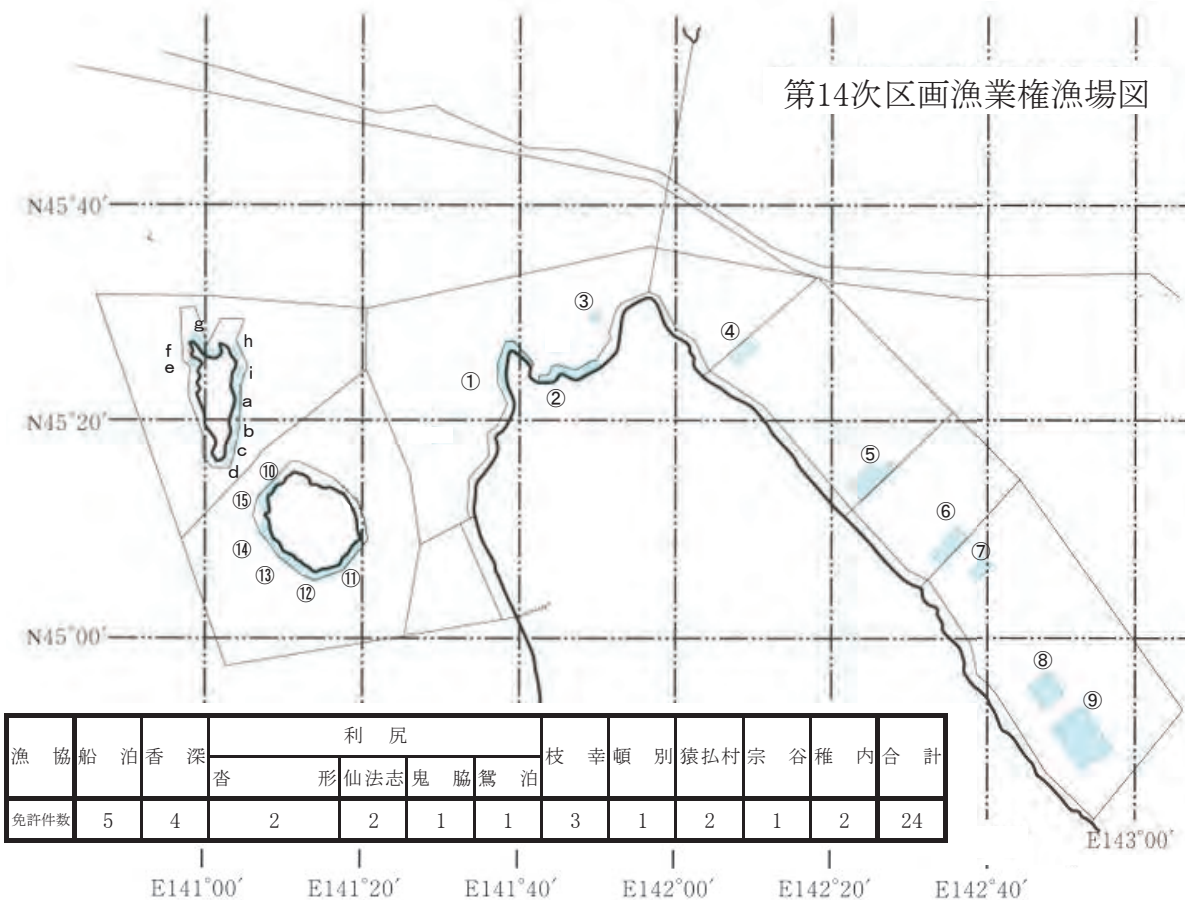




ウ 海面区画漁業権 14次 (H30. 9. 1～R5. 8.31)

管内における海面区画漁業権は24件が免許され、漁業の時期は周年となっており、主な魚種は、「ほたてがい」と「こんぶ」です。

漁業権者 (漁協名)		漁業権番号		漁業の名称
稚内	①	稚海区第1号		こんぶ
	②	稚海区第2号		こんぶ
宗谷	③	稚海区第3号		ほたてがい
猿払村	④・⑤	猿海区第1・2号		ほたてがい
頓別	⑥	浜頓海区第1号		ほたてがい
枝幸	⑦・⑧・⑨	枝海区第1・2・3号		ほたてがい
利尻	鴛泊	⑩	利富海区第1号	こんぶ
	鬼脇	⑪	利富海区第2号	こんぶ・ほたてがい・わかめ
	仙法志	⑫	利海区第1号	こんぶ
		⑬	利海区第2号	こんぶ
	沓形	⑭	利海区第3号	こんぶ・うに・わかめ
⑮		利海区第4号	こんぶ・うに	
香深	a・b・c・d	礼海区第1・2・3・4号		こんぶ
船泊	e・f・g・h・i	礼海区第5・6・7・8・9号		こんぶ



エ 内水面共同漁業権 7次 (H25. 9. 1～R5. 8. 31)

管内における内水面共同漁業の免許件数は3件で、「しじみがい」が主要な漁業となっています。

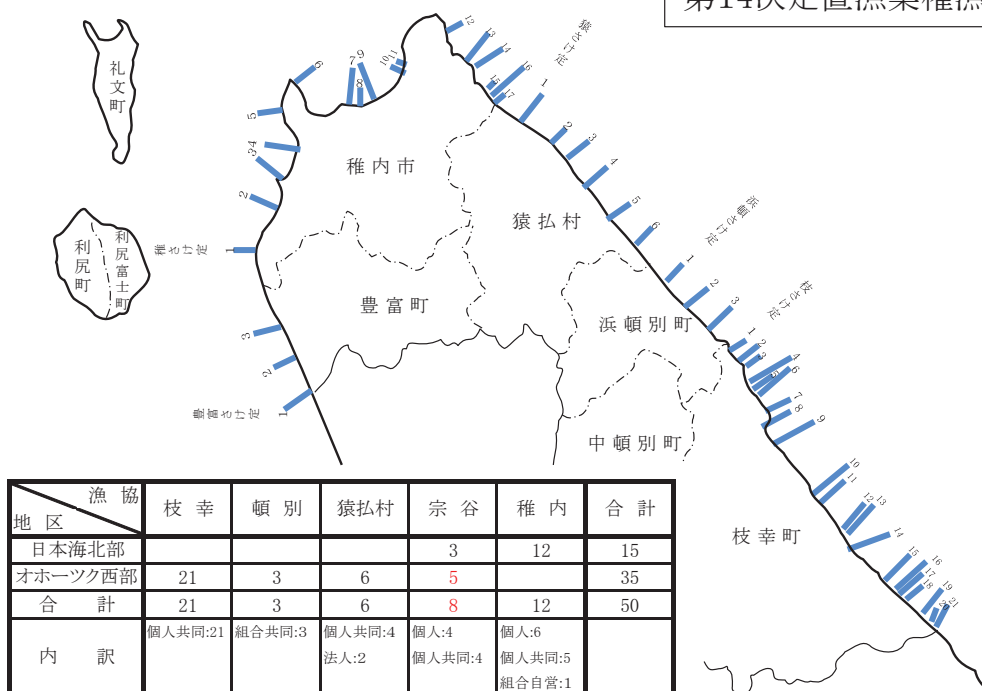
漁業権番号		宗内共第1号		宗内共第2号	宗内共第3号
漁場区域		クッチャロ湖、ボン沼とヤスベツ川、オビシナイ川、クッチャロ川、レカセウシュナイ川、頓別川各河川の一部		ポロ沼、キモマ沼とこれに流入する河川及び猿払川の一部	猿骨沼
漁業種類	第一種	しじみがい		しじみがい	しじみがい
	第五種	わかさぎ	えび	—	—
遊漁規則の有無		有	無	無	無
漁業権者(漁協名)		頓別		猿払村	猿払村



オ 定置漁業権 14次 (H31.1.1～R5.12.31)

管内では、さけ定置漁業権が次のとおり50ヶ統免許されています。

第14次定置漁業権漁場図

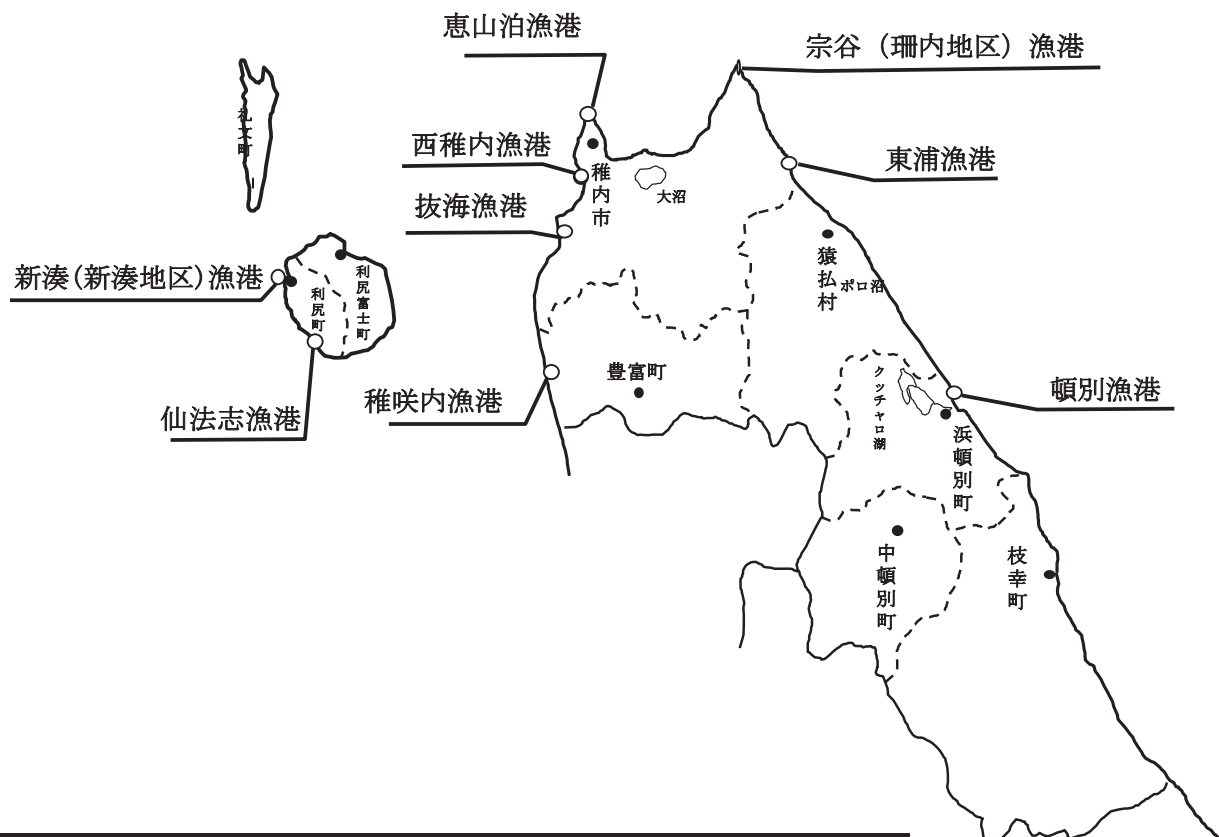


6 遊漁船業の営業所の所在地別登録件数

(令和2年(2020年)3月31日現在)

区 分	登録件数	登 録 隻 数		
		遊漁專業船	漁業兼業船	計
枝 幸 町	88	3	134	137
浜 頓 別 町	12	2	16	18
猿 払 村	16	0	16	16
稚 内 市	22	3	20	23
豊 富 町	0	0	0	0
利 尻 富 士 町	0	0	0	0
利 尻 町	2	2	0	2
礼 文 町	0	0	0	0
中 頓 別 町	0	0	0	0
合 計	140	10	186	196

7 漁船以外の船舟(プレジャーボート)が利用できる漁港一覧(平成31年3月31日現在)



漁港名(所在市町村名)	利用できる施設		
	船揚場	係留施設	用地
頓 別 漁 港 (浜頓別町)	4/1~11/30	4/1~11/30	周年
東 浦 漁 港 (稚内市)	—	—	周年
宗谷(珊内地区)漁港(稚内市)	—	4/1~11/30	—
恵 山 泊 漁 港 (稚内市)	4/1~11/30	4/1~11/30	周年
西 稚 内 漁 港 (稚内市)	4/1~11/30	4/1~11/30	周年
抜 海 漁 港 (稚内市)	4/1~11/30	4/1~11/30	周年
稚 咲 内 漁 港 (豊富町)	5/1~10/31	—	5/1~10/31
新湊(新湊地区)漁港(利尻町)	周年	周年	周年
仙 法 志 漁 港 (利尻町)	周年	周年	周年

## Ⅱ 漁業生産概況

- 令和元年における当管内の漁業生産は、数量で前年比104.6%の215千トン、金額で前年比97.1%の479億円となりました。  
 数量については、ほたてがい、すけとうだら、たこ等が増産したことにより前年を上回り、前年に引き続き20万トンを超えました。  
 金額については、さけ・ます、ほっけ、こんぶの生産金額が減少しましたが、ほたてがい、たこ、たら生産金額が増加したことにより、平成25年から連続で400億円台を維持しました。

### ○ 令和元年 魚種別ランキング

	数 量	金 額
第1位	ほたてがい	ほたてがい
第2位	すけとうだら	なまこ
第3位	ほっけ	さけ・ます
第4位	たら	けがに
第5位	いかなご	こんぶ

### 1 魚種別漁業生産高の推移(平成27年～令和元年)

(単位：トン、千円)

魚種	元		30		29		28		27		5カ年平均	
	数量	金額	数量	金額	数量	金額	数量	金額	数量	金額	数量	金額
にしん	557	25,883	497	29,434	915	41,308	111	9,398	207	35,042	457	28,213
さけ・ます	6,054	3,174,507	8,725	4,889,157	7,319	6,838,801	8,725	4,889,157	13,848	6,241,704	8,934	5,206,665
たら	8,560	1,319,820	5,795	1,045,038	3,833	621,636	2,563	460,247	1,359	401,029	4,422	769,554
すけとうだら	15,063	659,999	8,645	403,576	4,039	305,229	5,817	401,316	4,732	395,705	7,659	433,165
ほっけ	11,503	1,360,672	13,517	1,672,337	9,152	2,012,614	9,590	2,442,213	8,843	2,166,604	10,521	1,930,888
かれい類	1,419	316,433	1,212	311,141	1,346	295,433	1,212	311,141	1,209	266,263	1,280	300,082
いかなご	6,847	281,300	7,930	324,446	4,185	215,684	3,639	163,156	5,055	245,818	5,531	246,081
いか	618	425,340	1,920	1,133,170	2,618	1,531,486	1,920	1,133,170	1,169	373,291	1,649	919,291
たこ	4,234	2,136,632	3,164	1,575,470	3,473	1,686,604	3,164	1,575,470	2,277	1,146,891	3,262	1,624,213
なまこ	789	3,370,492	789	3,567,314	757	3,208,453	804	2,649,107	858	3,548,654	799	3,268,804
たらばがに	85	247,000	34	102,096	71	195,836	29	75,730	23	50,128	48	134,158
けがに	554	2,971,063	658	2,690,790	828	2,784,184	926	2,556,790	888	2,170,901	771	2,634,746
うに	133	2,045,369	152	2,263,663	162	2,173,262	176	2,452,130	208	2,404,199	166	2,267,725
ほたてがい	152,678	26,536,557	146,690	24,601,441	106,512	23,258,155	94,964	26,646,294	85,156	17,990,003	117,200	23,806,490
ほっきがい	75	25,529	96	35,567	107	45,562	107	48,726	100	40,557	97	39,188
こんぶ	721	2,148,521	1,067	3,074,031	705	2,104,276	967	2,223,490	1,074	2,418,317	907	2,393,727
その他	5,414	839,675	4,907	1,604,483	4,613	852,245	5,853	876,434	4,565	779,929	5,070	990,553
合計	215,304	47,884,792	205,798	49,323,154	150,635	48,170,768	140,567	48,913,969	201,440	47,980,412	182,749	48,454,619

○ 出典：平成27～令和元年北海道水産現勢

(単位：トン、千円)

2 令和元年市町村別漁業生産高

魚種	枝幸町		浜頓別町		猿払村		稚内市		豊富町		利尻富士町		利尻町		礼文町		合計	
	数量	金額	数量	金額	数量	金額	数量	金額	数量	金額	数量	金額	数量	金額	数量	金額	数量	金額
にしん	479	19,660			8	200	30	1,689			5	754	2	38	33	3,542	557	25,883
さけ・ます	2,979	1,695,502	558	316,241	1,032	473,202	1,021	503,730	191	81,606	63	24,544			210	79,681	6,054	3,174,507
たら	447	79,204					4,012	705,020			4	593			4,097	535,002	8,560	1,319,820
すけとうだら	5,416	234,836					9,515	422,029			0	16			132	3,118	15,063	659,999
ほっけ	808	14,251			0	10	3,228	293,499			927	139,280	1,148	82,731	5,392	830,901	11,503	1,360,672
かれい類	369	108,865			74	6,616	641	85,138	2	1,467	93	77,933	2	170	237	36,245	1,419	316,433
いかなご							6,172	253,483			424	17,618	251	10,149	0	50	6,847	281,300
いか	189	105,330			0	193	378	277,836			6	5,491	9	7,141	37	29,350	618	425,340
たこ	872	491,207	135	72,434	107	54,985	2,477	1,241,660	24	12,870	216	94,239	108	55,205	296	114,031	4,234	2,136,632
なまこ	81	432,220	11	47,666	19	70,804	389	1,779,466			75	269,044	76	290,824	138	480,467	789	3,370,492
たらばがに	61	151,141					24	95,841							0	19	85	247,000
けがに	160	980,640	127	600,243	104	553,102	160	823,157			2	7,085	0	1,823	1	5,013	554	2,971,063
うに	1	16,752	0	108			11	129,222			38	666,847	32	521,135	51	711,305	133	2,045,369
ほたてがに	37,708	6,794,960	19,488	3,087,281	48,312	7,052,507	47,149	9,593,169			20	8,640					152,678	26,536,557
ほっきがに	9	2,516			8	2,702	41	14,204	18	6,107							75	25,529
こんぶ	20	64,492			4	10,926	297	905,075			113	320,292	186	532,406	101	315,329	721	2,148,521
その他	2,397	41,923	1	178	112	18,748	67	523,132	20	3,423	120	64,443	5	12,449	691	138,786	5,414	839,675
合計	51,996	11,233,499	20,320	4,124,151	49,780	8,243,995	77,612	17,647,350	255	105,473	2,106	1,696,819	1,819	1,514,071	11,416	3,282,939	215,304	47,884,792

※ 出典：令和元年北海道水産現勢