

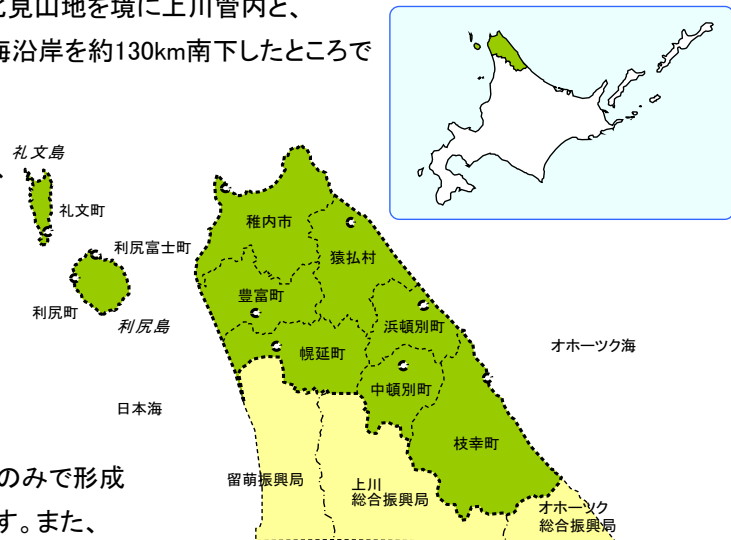
概 況

宗谷総合振興局管内は、北海道の北部にあり、利尻島・礼文島を含めた1市8町1村からなります。西を日本海、東をオホーツク海に面し、北は宗谷海峡を経てサハリンを望みます。南は天塩川により留萌管内と、宗谷丘陵・北見山地を境に上川管内と、南東は管内最北端の宗谷岬からオホーツク海沿岸を約130km南下したところでオホーツク管内に接します。

広さは東西約148km、南北約100kmにおよび、面積4,626.07km²は全道の約5.5%を占め、京都府(4,612.20km²)にほぼ匹敵します。

管内北部は、宗谷丘陵を中央に、西部には広大なサロベツ原野、東部にはクッチャロ湖を有する頓別平野が広がります。

管内南部は山岳地が広く分布し、河川周辺のみで形成される平坦地がオホーツク海まで続いています。また、利尻島は利尻山(海拔1,721m)を中心としたほぼ円形の島で、礼文島は南北に細長い丘陵状の島です。



■地域指定の状況

- 低 工 … 低開発地域工業開発促進法
- 過 疎 … 過疎地域自立促進特別措置法
- 辺 地 … 辺地に係る公共的施設の総合整備のための財政上の特別措置等に関する法律
- 自 公 … 自然公園法（国立公園・国定公園・道立自然公園）
- 離 島 … 離島振興法
- 特 豪 … 豪雪地帯対策特別措置法
- 山 村 … 山村振興法
- 農 振 … 農業振興地域の整備に関する法律
- 特 定 … 特定農山村地域における農林業等の活性化のための基礎整備の促進に関する法律

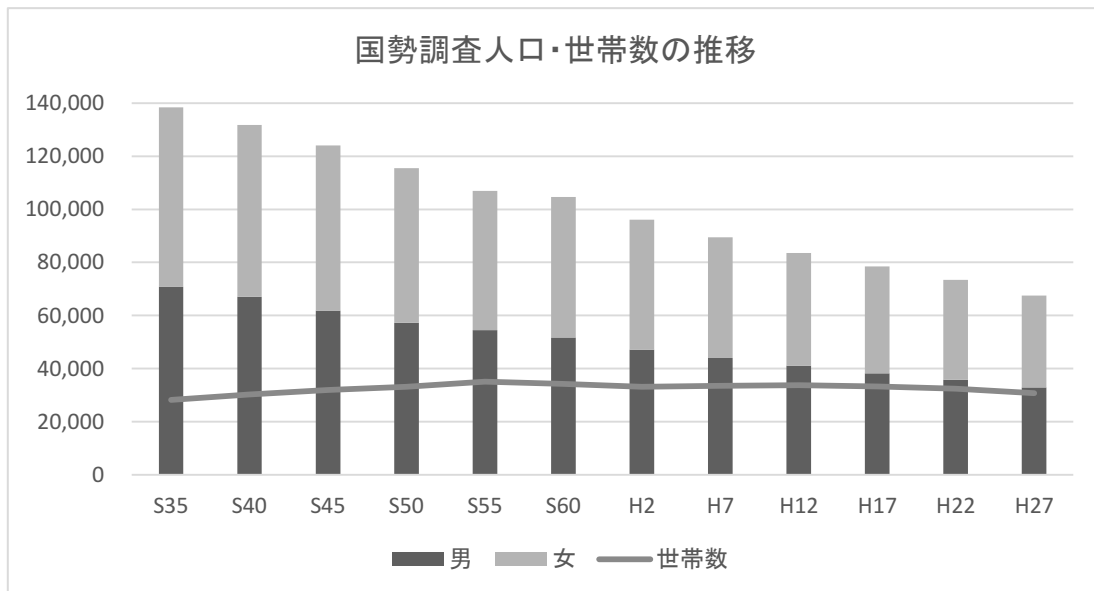
区 分 市町村名	低 工	過 疎	辺 地	自 公	離 島	特 豪	山 村	農 振	特 定
猿払村		○	○	道立		○	○	○	○
浜頓別町		○	○	道立		○	○	○	○
中頓別町		○	○			○	○	○	○
枝幸町		○	○	道立		○	○	○	○
豊富町		○	○	国立		○	○	○	
礼文町		○	○	国立	○			○	○
利尻町		○	○	国立	○			○	
利尻富士町		○	○	国立	○			○	
幌延町		○	○	国立		○	○	○	○
町村計	0	9	9	8	3	6	6	9	6
稚内市	○	○	○	国立		○		○	
合 計	1	10	10	9	3	7	6	10	6

■宗谷総合振興局管内市町村の面積・人口等

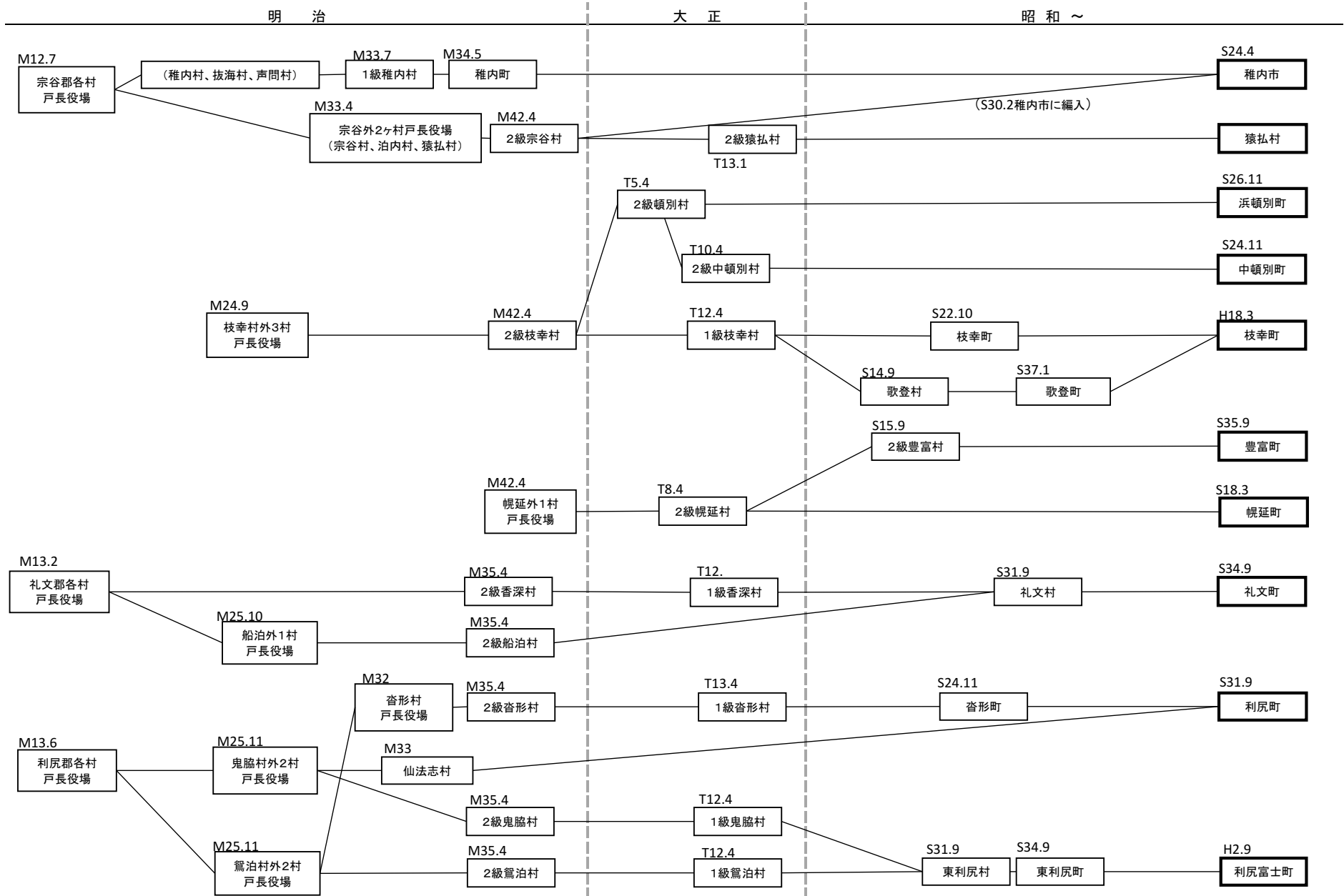
区分 市町村名	面積 (km ²)	人口 (人)				世帯数 (世帯)			
	国土地理院	国勢調査		住民基本台帳		国勢調査		住民基本台帳	
	H29. 10. 1	H27. 10. 1	H22. 10. 1	H29. 1. 1	H28. 1. 1	H27. 10. 1	H22. 10. 1	H29. 1. 1	H28. 1. 1
猿払村	589.97	2,684	2,825	2,737	2,749	1,174	1,220	1,208	1,201
浜頓別町	401.64	3,881	4,168	3,783	3,875	1,845	1,868	1,936	1,967
中頓別町	398.51	1,757	1,974	1,775	1,802	775	817	899	912
枝幸町	1,115.93	8,437	9,125	8,473	8,587	3,772	3,952	4,018	4,043
豊富町	520.69	4,054	4,378	4,057	4,104	1,782	1,854	1,968	1,982
礼文町	81.64	2,773	3,078	2,629	2,685	1,353	1,445	1,311	1,322
利尻町	76.51	2,303	2,590	2,147	2,207	1,154	1,313	1,111	1,142
利尻富士町	105.61	2,787	3,037	2,646	2,686	1,264	1,363	1,321	1,315
幌延町	574.10	2,447	2,677	2,424	2,448	1,138	1,224	1,273	1,271
町村計	3,864.60	31,123	33,852	30,671	31,143	14,257	15,056	15,045	15,155
稚内市	761.47	36,380	39,595	35,490	36,184	16,486	17,343	18,254	18,459
合計	4,626.07	67,503	73,447	66,161	67,327	30,743	32,399	33,299	33,614

区分 市町村名	産業別就業者数 (人、%)								
	国勢調査 H27. 10. 1								
	総数	第1次産業	構成比	第2次産業	構成比	第3次産業	構成比	分類不能	構成比
猿払村	1,568	545	34.8	391	24.9	631	40.2	1	0.1
浜頓別町	2,075	390	18.8	512	24.7	1,153	55.6	20	1.0
中頓別町	890	152	17.1	113	12.7	582	65.4	43	4.8
枝幸町	4,565	1,141	25.0	1,162	25.5	2,255	49.4	7	0.2
豊富町	2,188	552	25.2	322	14.7	1,304	59.6	10	0.5
礼文町	1,798	652	36.3	225	12.5	919	51.1	2	0.1
利尻町	1,407	437	31.1	179	12.7	791	56.2	0	0.0
利尻富士町	1,619	460	28.4	263	16.2	889	54.9	7	0.4
幌延町	1,391	261	18.8	226	16.2	858	61.7	46	3.3
町村計	17,501	4,590	26.2	3,393	19.4	9,382	53.6	136	0.8
稚内市	16,928	1,287	7.6	3,390	20.0	11,267	66.6	984	5.8
合計	34,429	5,877	17.1	6,783	19.7	20,649	60.0	1,120	3.3

※構成比については項目ごとに端数処理をしているため、合計と内訳が一致しないことがある。



■管内市町村の沿革





■基本事項

人口 (H27 国調)	総数 36,380人	男 17,809人	女 18,571人
人口 (H22 国調)	総数 39,595人	男 19,315人	女 20,280人
人口構成 (H27 国調)	0~14歳 4,304人 (11.8%) 15~64歳 21,570人 (59.3%) 65歳以上 10,506人 (28.9%)		
世帯数	H27 国調 : 16,486世帯 H22 国調 : 17,343世帯		
面積	761.47Km ²		
地方公共団体コード	012149		
市町村類型	I-1		
地域指定の状況	過疎, 辺地, 特豪, 低工法		
基本構想・計画	第4次稚内市総合計画(平成21年3月策定), 計画期間: 平成21~30年度		
市制施行年月日	昭和24年4月1日		
市名の由来	アイヌ語の「ヤム・ワッカ・ナイ」冷たい水の出る沢の意から転訛		
所在地	〒097-8686 稚内市中央3丁目13番15号		
電話番号	0162-23-6161		
FAX番号	0162-23-3350		
ホームページ	http://www.city.wakkanai.hokkaido.jp/		

■位置、地勢

日本最北端に位置している。宗谷海峡をはさんで東はオホーツク海、西は日本海に面し、宗谷岬からわずか43kmの地にサハリン(旧樺太)の島影を望む国境の街。

水産・酪農・観光を基幹産業とする宗谷地方の行政、経済の中心地で、近年、国際交流が進展する中で、ロシア連邦をはじめとする北方圏諸国への玄関口としても注目されている。

■市政のあゆみ(最近10年間)

- 2008 平成 20 年 新国際・国内フェリーターミナル完成、稚内市メモリアル事業(市制施行60年、稚内港開港60年記念事業、会津藩北方警備200周年記念事業等)、北京パラリンピックメダリスト藤田征樹選手へ市民栄誉賞授与、第4次稚内市総合計画を策定
- 2009 平成 21 年 家庭系ごみ有料化開始、稚内市メモリアル事業(間宮海峡発見200年記念事業、南中ソーラン全国交流祭 in 稚内等)、稚内駅周辺地区市街地再開発事業、
- 2010 平成 22 年 定住自立圏構想の「中心市宣言」、駅前再開発ビル内に22年ぶりに映画館が復活、市職員2人目の第52次南極観測隊員派遣、稚内市メモリアル事業(第50回みなと南極まつり等)、日本学士院賞と恩賜賞を受賞した本市出身の表章氏へ3人目の市民栄誉賞を授与
- 2011 平成 23 年 宗谷定住自立圏形成協定を締結、環境都市を宣言、太陽光発電実証研究施設が市に譲渡され「稚内メガソーラー発電所」となる、新稚内駅舎が完成し開業、5代目稚内市長に工藤広が就任、稚内市メモリアル事業(日本最北端の地の碑建立50周年記念式典等)、稚内港が日本海側拠点港に選定
- 2012 平成 24 年 駅前再開発ビル「キタカラ」グランドオープン、道の駅「わっかない」オープン
鹿児島県枕崎市と友好都市締結、乳幼児等医療費助成制度拡大、稚内市防災マップ全戸配布、市の施設に標高表示看板を設置、バイオエネルギーセンター本稼働
ネベリスク市友好都市40周年記念事業、稚内ブランド認定開始、第16回全国風サミット開催、映画「北のかりたち」全国上映開始
- 2013 平成 25 年 「わっかない市民便利帳」全戸配布開始、「旧瀬戸邸」北海道登録有形文化財指定、稚内市・石垣市友好都市25周年記念事業、「わっかない海の駅」登録、緊急告知防災ラジオ全戸配布開始、FDA(フード・リ・エア・インズ)による名古屋・稚内間チャーター便就航、東中学校新校舎落成
- 2014 平成 26 年 「稚内港湾計画」改定、震災復興支援として岩手県大船渡市へ職員派遣、第1回日本最北端わっかない「白夜祭」開催、電子カルテシステム稼働開始、稚内商工会議所名誉会頭井須孝誠氏に対し7人目となる名誉市民章を贈呈、利尻礼文サロベツ国立公園指定40周年
稚内大谷高等学校が旧稚内商工高等学校跡地に移転、テレビ北海道(TVh)中継局開局
- 2015 平成 27 年 ご当地ナンバープレート交付開始、利尻・礼文航路稚内港ボーディングブリッジ供用開始
- 2016 平成 28 年 南地区活動拠点センターオープン、南極観測60周年記念事業、稚内港北防波堤ドーム竣工
80周年記念事業、子育て平和都市宣言30周年記念事業、サハリン定期航路運航再開
- 2017 平成 29 年 日本ハムファイターズ応援大使事業展開、枕崎市友好都市5周年事業、ネベリスク市友好都市提携45周年事業、石垣市友好都市30周年事業

■行政施策の重点事項

- 環境と調和する自立した社会を目指して
- 自然と共存し、安全・安心に暮らせるまちを目指して
- 心豊かな人と文化をはぐくむまちを目指して
- 次世代に向けた住みよいまちを目指して
- みんなで育てる(ほほえみ)あふれるまちを目指して
- 自然と共生した活力ある産業が躍動するまちを目指して



■基本事項

人口 (H27 国調)	総数 2, 684 人	男 1, 282 人	女 1, 402 人
人口 (H22 国調)	総数 2, 825 人	男 1, 344 人	女 1, 481 人
人口構成 (H27 国調)	0~14 歳 416 人 (15.5%) 15~64 歳 1,656 人 (61.7%) 65 歳以上 612 人 (22.8%)		
世帯数	H27 国調 : 1, 174 世帯	H22 国調 : 1, 220 世帯	
面積	589.97 Km ²		
地方公共団体コード	015113		
市町村類型	I-0		
地域指定の状況	過疎, 辺地, 山村, 特豪		
基本構想・計画	まちづくり基本計画 (第 7 次猿払村総合計画) (平成 28 年 3 月策定), 計画期間 : 平成 28~37 年度		
村制施行年月日	大正 13 年 1 月 1 日		
村名の由来	アイヌ語の「サラブツ」葦の生えた河口の意から転訛		
所在地	〒098-6232 宗谷郡猿払村鬼志別西町 172 番地 1		
電話番号	01635-2-3131		
FAX 番号	01635-2-3812		
ホームページ	http://www.vill.sarufutsu.hokkaido.jp/		

■位置、地勢

北海道の最北部、宗谷管内のほぼ中央に位置する。東に 33.4 km の海岸線を通してオホーツク海を臨み、砂浜の海岸はホタテの好漁場を形成している。丘陵性山地を境として北及び北西は稚内市と、南西は豊富町及び幌延町と接し、南は平地で浜頓別町と面している。町内の地勢は、平地は丘陵、湿地など多岐に富んでおり、平地はおもに酪農地帯として利用されている。村としては北海道で一番広い面積を有し、日本最北の村である。

■村政のあゆみ (最近 10 年間)

2008 平成 20 年	浜猿払小学校 100 周年記念式典
2009 平成 21 年	浜鬼志別小学校 100 周年記念式典
2010 平成 22 年	宗谷定住自立圏形成合同調印式
2011 平成 23 年	猿払村地域情報通信基盤整備
2012 平成 24 年	休止以来 8 年ぶりにサハリン州オジョールスキイ村の学童を受け入れ
2013 平成 25 年	開村 90 周年記念式典をはじめとした 90 周年記念事業実施
2014 平成 26 年	猿払村史第二巻発行
2015 平成 27 年	石川県河北郡内灘町と友好都市提携を調印
2016 平成 28 年	第 7 次猿払村総合計画策定
2017 平成 29 年	猿払村小規模多機能型居宅介護施設・地域交流施設 (楽楽心 ららは一と) 供用開始

■行政施策の重点事項 (基本理念)

- 豊かな産業がある村
- 村民の豊かな暮らしを支える環境がある村
- 心豊かでステキな人がいる村



■基本事項

人口(H27 国調)	総数3,881人	男1,871人	女2,010人
人口(H22 国調)	総数4,168人	男1,959人	女2,209人
人口構成(H27 国調)	0~14歳416人(10.7%) 15~64歳2,218人(57.2%) 65歳以上1,247人(32.1%)		
世帯数	H27 国調: 1,845世帯	H22 国調: 1,868世帯	
面積	401.64Km ²		
地方公共団体コード	015121		
市町村類型	I-2		
地域指定の状況	過疎, 辺地, 山村, 特豪		
基本構想・計画	第5期浜頓別町まちづくり計画(平成21年3月策定), 計画期間: 平成21~30年度		
町制施行年月日	昭和26年11月1日		
町名の由来	アイヌ語の「ト・ウン・ペツ」湖沼に入る川の意から転訛		
所在地	〒098-5792 枝幸郡浜頓別町中央南1番地		
電話番号	01634-2-2345		
FAX番号	01634-2-4766		
ホームページ	http://www.town.hamatonbetsu.hokkaido.jp/		

■位置、地勢

宗谷管内南部に位置するオホーツク海に面した町。平地によって北に猿払村、南西に中頓別町と接し、山岳をもって南東に枝幸町、西に豊富町と接している。地勢はほぼ平坦で酪農地を形成し、町の中央部を頓別川が流れ、南東は山岳に囲まれている。また、町の中心近くにはクッチャロ湖があり、多くの白鳥が渡るためラムサール条約に登録されている。

毎年冬になるとオホーツク海特有の流氷が接岸するが、海洋性気候のため、最低気温が氷点下20度を超える日は多くない。

■町政のあゆみ(最近10年間)

2008 平成20年	浜頓別小学校創立100周年、浜頓別町優良特産品認定推奨制度導入
2009 平成21年	宇曽丹浄水場完成、クッチャロ湖ラムサール条約指定20周年記念式典
2010 平成22年	神威岬名勝指定、浜頓別火葬場落成
2011 平成23年	第1回北オホーツク100kmマラソン開催 浜頓別町マスコットキャラクター「スワットン」誕生
2012 平成24年	第2回北オホーツク100kmマラソン開催
2013 平成25年	第3回北オホーツク100kmマラソン開催
2014 平成26年	第4回北オホーツク100kmマラソン開催
2015 平成27年	第5回北オホーツク100kmマラソン開催
2016 平成28年	第6回北オホーツク100kmマラソン開催 浜頓別町開村100周年町制施行65周年記念式典
2017 平成29年	第7回北オホーツク100kmマラソン開催

■行政施策の重点事項

- 豊かな自然環境を生かしたまちづくり
- 安全で安心して暮らせるまちづくり
- いきいきとした産業が根づくまちづくり
- 個性豊かな人づくりと文化を育むまちづくり
- みんなで創る明るいまちづくり



■基本事項

人口 (H27 国調)	総数 1, 757 人	男 869 人	女 888 人
人口 (H22 国調)	総数 1, 974 人	男 961 人	女 1, 013 人
人口構成 (H27 国調)	0~14 歳 158 人 (9.0%) 15~64 歳 918 人 (52.3%) 65 歳以上 681 人 (38.7%)		
世帯数	H27 国調 : 775 世帯	H22 国調 : 817 世帯	
面積	398.51 Km ²		
地方公共団体コード	015130		
市町村類型	I-2		
地域指定の状況	過疎, 辺地, 山村, 特豪		
基本構想・計画	第 7 期中頓別町総合計画 (平成 24 年 3 月策定), 計画期間 : 平成 24~33 年度		
町制施行年月日	昭和 24 年 11 月 1 日		
町名の由来	アイヌ語の「ト・ウン・ペツ」湖沼に入る川の意から転訛, 頓別川の中流に位置するので中を冠する。		
所在地	〒098-5595 枝幸郡中頓別町字中頓別 172 番地 6		
電話番号	01634-6-1111		
FAX 番号	01634-6-1155		
ホームページ	http://www.town.nakatombetsu.hokkaido.jp/		

■位置、地勢

宗谷管内南東部の内陸に位置する町で、北に浜頓別町、南東に枝幸町と接し、南から西にかけては、天塩山脈を隔てて音威子府村、中川町、幌延町と境している。

町の中央部は秀峰敏音知岳を中心とした山岳地で、南西部は標高 500m 前後の北見山脈、東部はポロヌプリ山をはじめとする高山をもつ山岳地が広く分布し、いずれも起伏が急峻である。これら山岳から発した川は頓別川、兵知安川の 2 川となって敏音知岳を挟むように中央部を北流し、やがて町の中心地区で 1 川となってオホーツク海に注ぐ。この流域には平坦地及び段丘地が形成され、酪農を中心とした農業地帯となっている。

■町政のあゆみ (最近 10 年間)

2008 平成 20 年	廃校を利活用した「そうや自然学校」を設置
2009 平成 21 年	中頓別町開拓 100 年・町制施行 60 周年記念式典、中頓別小学校 100 周年記念式典
2010 平成 22 年	交通事故死ゼロ 2500 日達成
2011 平成 23 年	交通事故死ゼロ 3000 日達成
2012 平成 24 年	新規就農者第 1 号が誕生
2013 平成 25 年	交通事故死ゼロ 3500 日達成
2014 平成 26 年	新規就農者第 2 号が誕生
2015 平成 27 年	テレビ北海道 (TVH) 知駒中継局開局
2016 平成 28 年	食彩工房もうもうに小型ミルクプラント設置、なかとん牛乳販売開始
2017 平成 29 年	台湾中華大学と観光振興、学術振興に関する協定締結

■行政施策の重点事項

- 行財政改革の推進
- 保健・医療・福祉の充実
- 生活環境の整備
- 産業の振興
- 教育の振興



■基本事項

人口 (H27 国調)	総数 8, 437 人	男 3, 983 人	女 4, 454 人
人口 (H22 国調)	総数 9, 125 人	男 4, 313 人	女 4, 812 人
人口構成 (H27 国調)	0~14 歳 990 人 (11.7%) 15~64 歳 4, 729 人 (56.1%) 65 歳以上 2, 718 人 (32.2%)		
世帯数	H27 国調 : 3, 772 世帯	H22 国調 : 3, 952 世帯	
面積	1, 115.93Km ²		
地方公共団体コード	015148		
市町村類型	II-0		
地域指定の状況	過疎, 辺地, 山村, 特豪		
基本構想・計画	第 2 次 枝幸町まちづくり計画 (平成 28 年 3 月策定), 計画期間 : 平成 28~37 年度		
町制施行年月日	【旧枝幸町】昭和 22 年 10 月 1 日 【旧歌登町】昭和 37 年 1 月 1 日		
町名の由来	アイヌ語の「エサウシ」から転訛, 岬の意		
所在地	〒098-5892 枝幸郡枝幸町本町 9 1 6 番地		
電話番号	0163-62-1234		
FAX 番号	0163-62-3353		
ホームページ	http://www.town.esashi.hokkaido.jp/		

■位置、地勢

宗谷管内の最南部に位置している。南北約 54 km、東西約 43 km、総面積 1,115.93k m²で、東側は約 58km にわたってオホーツク海に面し、冬は流氷に覆われる。地形は、標高 1,129m の函岳を最高峰として全体に急峻であり、町面積の 81% を山林が占めているが、オホーツク海沿岸の中南部と北見幌別川や徳志別川の中流域に平野や盆地が広がり、酪農地帯を形成している。また、河川は大小数条が東西に横断してオホーツク海に注いでおり、中でも北見幌別川・徳志別川・乙忠部川・風烈布川・音標川は水量も豊富である。

■町政のあゆみ (最近 10 年間)

2008 平成 20 年	「枝幸町地域防災計画」策定、えさし 130 年・ソレフテオ市交流 20 年記念事業
2009 平成 21 年	福岡県うきは市友好都市提携
2010 平成 22 年	枝幸地域子育て支援センター開設
2011 平成 23 年	旧両町の国保病院を再編し、「枝幸町国保病院」「歌登診療所」「介護老人保健施設うたのぼり」開設 町内全域に光ファイバー網を敷設し、各世帯・事業所等に IP 告知端末を設置、町ケーブルテレビ開設
2012 平成 24 年	水産物鮮度保持・加工処理施設供用開始、歌登地域総合センター供用開始
2013 平成 25 年	ソレフテオ市交流 25 年記念事業
2014 平成 26 年	枝幸学校給食センター・歌登学校給食センター統合
2015 平成 27 年	「枝幸町まち・ひと・しごと創生総合戦略」策定
2016 平成 28 年	「第 2 次枝幸町まちづくり計画」策定、「枝幸町民憲章」制定
2017 平成 29 年	「第 2 次枝幸町行財政改革大綱」策定、「枝幸町民憲章碑」建立

■行政施策の重点事項

- 地域資源を活かした産業振興のまちづくり
- ともに支えあい、健やかに暮らせるまちづくり
- 安心して快適に暮らせるまちづくり
- 生きる力と地域文化を育むまちづくり
- 豊かな自然と共生するまちづくり
- みんなと創り育てる住民参画のまちづくり



■基本事項

人口 (H27 国調)	総数 4, 054 人	男 2, 037 人	女 2, 017 人
人口 (H22 国調)	総数 4, 378 人	男 2, 208 人	女 2, 170 人
人口構成 (H27 国調)	0~14 歳 477 人 (11.8%) 15~64 歳 2,352 人 (58.0%) 65 歳以上 1,225 人 (30.2%)		
世帯数	H27 国調 : 1, 782 世帯 H22 国調 : 1, 854 世帯		
面積	520.69Km ²		
地方公共団体コード	015164		
市町村類型	I-0		
地域指定の状況	過疎, 辺地, 山村, 特豪		
基本構想・計画	第4次豊富町まちづくり計画(平成21年3月策定), 計画期間:平成21~30年度		
町制施行年月日	昭和34年1月1日		
町名の由来	アイヌ語の「エベコロベツ」なんでも豊富にある川の意から転訛		
所在地	〒098-4110 天塩郡豊富町字上サロベツ2542番地2 (豊富大通6丁目)		
電話番号	0162-82-1001		
FAX番号	0162-82-2806		
ホームページ	http://www.town.toyotomi.hokkaido.jp/		

■位置、地勢

北は稚内市、南は幌延町、東は猿払村に境し、西は日本海に面している。各市町村との境界は、起伏続きの山脈をもって連なっているが、山系は比較的低く、僅か東方に「幌尻山」426m、「エタンパック山」322mがあるのみで、その他の山々は宗谷丘陵の一部を形成する標高 200~300m のなだらかな老火山帯となっている。

中央を流れるサロベツ川は、幌尻山に源を発し、延々蛇行し海岸地帯を迂回して天塩川に注いでいる。サロベツ川流域は一大平原が酪農地として利用される一方、湿原は国立公園に指定され、ラムサール条約に登録されるなど、貴重な自然環境を保全する地域となっている。

町内の地下には石油や天然ガスが埋蔵しており、天然ガスは一部採掘が行われている。また、掘削中に湧き出した豊富温泉によって、町内には温泉街が形成されている。

■町政のあゆみ (最近 10 年間)

2008 平成 20 年	豊富温泉小学校閉校、豊富小学校 100 周年記念式典、第 4 次町づくり計画策定
2009 平成 21 年	サロベツ原生花園園地移設工事開始、庄内小中学校閉校
2010 平成 22 年	稚咲内小学校閉校
2011 平成 23 年	サロベツ湿原センター完成
2012 平成 24 年	ベーカリー「夢工房」、GH「ドリームスポット」完成
2013 平成 25 年	定住支援センター完成
2014 平成 26 年	利尻礼文サロベツ国立公園指定 40 周年、豊富小学校建替工事開始
2015 平成 27 年	豊富小学校新校舎完成
2016 平成 28 年	豊富小学校新体育館完成、豊富温泉開湯 90 周年
2017 平成 29 年	豊富町地域資源活用総合交流促進施設「湯の杜ぽっけ」完成 豊富温泉ふれあいセンター・温泉自然観察館が厚生労働省の「温泉利用型健康増進施設」に認定

■行政施策の重点事項

- | | |
|------------|-------------|
| ○地域防災の推進 | ○定住と快適な住宅建設 |
| ○上下水道事業の推進 | ○公営住宅建設 |
| ○介護福祉の充実 | ○農業基盤整備 |
| ○観光振興 | |



■基本事項

人口 (H27 国調)	総数 2, 773 人	男 1, 398 人	女 1, 375 人
人口 (H22 国調)	総数 3, 078 人	男 1, 532 人	女 1, 546 人
人口構成 (H27 国調)	0~14 歳 269 人 (9.7%) 15~64 歳 1,561 人 (56.3%) 65 歳以上 943 人 (34.0%)		
世帯数	H27 国調 : 1, 353 世帯	H22 国調 : 1, 445 世帯	
面積	81.64 Km ²		
地方公共団体コード	015172		
市町村類型	I-0		
地域指定の状況	過疎, 辺地, 離島		
基本構想・計画	第5次 新礼文町まちづくり総合計画 (平成 27 年 3 月策定) 計画期間 : 平成 27~31 年度		
町制施行年月日	昭和 34 年 9 月 1 日		
町名の由来	アイヌ語の「レブンシリ」沖の島の意から転訛		
所在地	〒097-1201 礼文郡礼文町大字香深村字トンナイ 558 番地-5		
電話番号	0163-86-1001		
FAX 番号	0163-86-1007		
ホームページ	http://www.town.rebun.hokkaido.jp/		

■位置、地勢

稚内市から西へ約 60km 隔てた離島で、南東に利尻島がある。南北 23km、東西 8km と南北に細長く、最高峰の礼文岳は標高 490m で低い丘陵が続き、平地は僅かである。そのため農地はほとんど無く、昆布などの漁業が主な産業となっている。一方、島は高山植物の宝庫で、本州では 2,000m 級の山にしかみられない高山植物が海拔ゼロメートルから見る事ができ、その種類は 300 種におよぶ。レブンアツモリソウなどの礼文固有種も多い。

■町政のあゆみ (最近 10 年間)

2008 平成 20 年	船泊地区公共下水道 (一部) 供用開始、温泉施設建設工事着工
2009 平成 21 年	温泉施設建設工事完成 (9 月)、「礼文島温泉うすゆきの湯」オープン (10 月)
2010 平成 22 年	情報通信基盤整備開始、灯油備蓄タンク完成
2011 平成 23 年	船泊保育所完成
2012 平成 24 年	船泊中学校校舎耐震化・大規模改造及び新增築工事着工
2013 平成 25 年	香深中学校校舎耐震化・大規模改造工事着工、「北のカナリアパーク」オープン (7 月)、船泊遺跡出土品が国の重要文化財に指定
2014 平成 26 年	船泊テレビ中継局整備 (TVh 開局)、シェルター付避難路設置工事着工、旧尺忍小学校避難所改修工事着工
2015 平成 27 年	フェリーターミナルのバリアフリー化 香深地区漁業者支援住宅完成
2016 平成 28 年	新桃岩トンネル開通 船泊地区漁業者支援住宅完成
2017 平成 29 年	ふるさと応援体験道場・礼文番屋オープン 礼文町コミュニティーセンターオープン

■行政施策の重点事項

- 「人と自然」調和のある基盤づくり
- 郷土の魅力を活かした産業づくり
- 健康な心と体で思いやりと安心のあるまちづくり
- 安心が未来につながる環境づくり
- 未来を担う人づくりと文化にふれあうまちづくり
- 協働と連携による活力に満ちた地域づくり



■基本事項

人口 (H27 国調)	総数 2, 303 人	男 1, 122 人	女 1, 181 人
人口 (H22 国調)	総数 2, 590 人	男 1, 295 人	女 1, 295 人
人口構成 (H27 国調)	0~14 歳 217 人 (9.4%) 15~64 歳 1,211 人 (52.6%) 65 歳以上 875 人 (38.0%)		
世帯数	H27 国調: 1, 154 世帯	H22 国調: 1, 313 世帯	
面積	76.51 Km ²		
地方公共団体コード	015181		
市町村類型	I-0		
地域指定の状況	過疎, 辺地, 離島		
基本構想・計画	第5次利尻町総合振興計画(平成21年3月策定), 計画期間: 平成21~30年度		
町制施行年月日	昭和31年9月15日		
町名の由来	アイヌ語の「リイシリ」高い山のある島の意から転訛		
所在地	〒097-0401 利尻郡利尻町杓形字緑町14番地1		
電話番号	0163-84-2345		
FAX番号	0163-84-3553		
ホームページ	http://town.rishiri.jp/		

■位置、地勢

稚内市から海上を約 50km 隔てた利尻島の西南部に位置している。東北方向に海拔 1,721m の高峰・利尻山があり、利尻富士町と接している。利尻町の西方向は日本海、北西 10km には利尻島の姉妹島である礼文島を臨むことができる。海岸から海拔 300~400m 地点までは比較的緩やかな傾斜が続くが、利尻山頂上にかけては急勾配が続く。海岸は火山活動による岩場が多く、昆布やウニの好漁場となっている。

■町政のあゆみ (最近 10 年間)

2008 平成 20 年	離島漁業再生支援交付金事業 (ナマコ人工採苗等) 開始
2009 平成 21 年	利尻・礼文地域情報通信基盤整備事業開始
2010 平成 22 年	利尻・礼文地域情報通信基盤整備事業完了 地上デジタルテレビ中継局 (仙法志・礼文) 整備事業完了
2011 平成 23 年	IP 告知端末「知らせますケン」運用開始
2012 平成 24 年	防災意識の効用と防災対策の拡充のため町内全世帯に防災リュック等の配付
2013 平成 25 年	仙法志小学校耐震化工事完了
2014 平成 26 年	総合体育館再生可能エネルギー設備 (太陽光、風力等) 導入
2015 平成 27 年	利尻町スマート化 (利尻町役場庁舎)、離島の低炭素地域づくり推進事業、再生可能エネルギー・省エネルギー等設備導入 杓形港港湾機能高度化施設整備事業完成・杓形港バリアフリー対応旅客施設整備工事完成
2016 平成 28 年	利尻町立利尻中学校新築
2017 平成 29 年	利尻町立利尻中学校開校

■行政施策の重点事項

- 漁業と観光と商業を柱とした産業を推進し、雇用の機会を創出し、豊かな暮らしを実感できる町づくり
- 保健医療環境の充実を図り、町民が健康で人を思いやり温もりのある明るい町づくり
- 自然を愛し、豊かな自然環境を守り、自然との調和を図り安全で安心して暮らせる防災の町づくり
- 未来をつくる子供たちが幸せで、郷土愛にあふれ、情操豊かな人を育み、文化を高める町づくり
- エネルギーの再生・活用を図り、町民とともに地域資源を生かした地域おこしなどが元気よく展開される町づくり
- 離島と本土との格差改善
- 健全財政の堅持と地道でも夢を持った着実な郷土の発展



■基本事項

人口 (H27 国調)	総数 2, 787 人	男 1, 321 人	女 1, 466 人
人口 (H22 国調)	総数 3, 037 人	男 1, 446 人	女 1, 591 人
人口構成 (H27 国調)	0~14 歳 340 人 (12.2%) 15~64 歳 1, 447 人 (51.9%) 65 歳以上 1, 000 人 (35.9%)		
世帯数	H27 国調 : 1, 264 世帯	H22 国調 : 1, 363 世帯	
面積	105.61 Km ²		
地方公共団体コード	015199		
市町村類型	I-0		
地域指定の状況	過疎, 辺地, 離島		
基本構想・計画	利尻富士町創造総合計画 (平成 30 年 3 月策定) 計画期間 : 平成 30~39 年度		
町制施行年月日	昭和 34 年 9 月 1 日		
町名の由来	アイヌ語の「リイシリ」高い島の意から転訛		
所在地	〒097-0101 利尻郡利尻富士町鴛泊字富士野 6 番地		
電話番号	0163-82-1111		
FAX 番号	0163-82-1253		
ホームページ	http://www.town.rishirifuji.hokkaido.jp/		

■位置、地勢

稚内市から南西に海を距てた、東経 141 度 14 分、北緯 45 度 10 分に浮かぶ利尻島の北東部に位置する。南西に「利尻富士」と呼ばれる利尻山 (1, 721m) があり、利尻町と隣接している。東は利尻水道をはさんで、はるかに天塩山脈と相対し、北西には礼文島がある。地勢は、平地が少なく緩やかに傾斜して海に臨んでおり、火山岩による海岸は昆布やウニの漁場を形作っている。

■町政のあゆみ (最近 10 年間)

- 2008 平成 20 年 第二見晴ヶ丘団地 1 棟 8 戸、公園整備等をもって地域住宅交付金事業完了
- 2009 平成 21 年 防災拠点施設整備
- 2010 平成 22 年 利尻富士町開町 130 年・町名変更 20 年記念式典、利尻富士町総合交流促進施設「りぷら」落成
- 2011 平成 23 年 北麓野営場整備 (管理棟・ケビン 5 棟・炊事棟・キャンプ場)、ペシ岬遊歩道整備、東映創立 60 周年記念作品映画「北のカナリアたち」主演 : 吉永小百合さん他キャスト・スタッフが来町し利尻富士町ロケ開始
- 2012 平成 24 年 「海の駅」「みなとオアシス」の拠点となるバリアフリー対応フェリーターミナルの建設工事に着手 (H26 年 3 月竣工予定)
- 2013 平成 25 年 鴛泊中学校大規模改修工事
- 2014 平成 26 年 「海の駅おしどまり」落成
- 2015 平成 27 年 利尻小学校と鬼脇中学校の小中併置校として改築事業に着手 (H30 年 3 月竣工予定)、利尻山岳大使に「佐々木大輔」氏任命、利尻山岳イベントを開催 (計 4 回)
- 2016 平成 28 年 鴛泊保育所改修工事、婚活イベント「島コン 2016」開催、日本ハムファイターズ応援大使事業開催、50 年に 1 度の大雨による災害発生 (土砂崩れ等通行止め)
- 2017 平成 29 年 鬼脇地区小中併置校 (利尻小学校・鬼脇中学校) 完成、漁業担い手支援住宅完成 (4 棟 4 戸)

■行政施策の重点事項

- 力強く歩む活力ある産業のまちづくり
- 健やかで笑顔あふれる思いやりのあるまちづくり
- 安心して暮らせる快適な環境のまちづくり
- 明日を拓く豊かな心と文化を育むまちづくり
- 協働参加で創る健全な行政のまちづくり



■基本事項

人口(H27国調)	総数2,447人	男1,279人	女1,168人
人口(H22国調)	総数2,677人	男1,393人	女1,284人
人口構成(H27国調)	0~14歳320人(13.1%) 15~64歳1,478人(60.4%) 65歳以上649人(26.5%)		
世帯数	H27国調:1,138世帯	H22国調:1,224世帯	
面積	574.10Km ²		
地方公共団体コード	015202		
市町村類型	I-0		
地域指定の状況	過疎, 辺地, 山村, 特豪		
基本構想・計画	第5次幌延町総合計画(平成20年3月策定), 計画期間:平成20~31年度		
町制施行年月日	昭和35年9月1日		
町名の由来	アイヌ語の「ポロ」「ヌプ」大平原の意から転訛		
所在地	〒098-3207 天塩郡幌延町宮園町1番地1		
電話番号	01632-5-1111		
FAX番号	01632-5-2971		
ホームページ	http://www.town.horonobe.hokkaido.jp		

■位置、地勢

西天北地帯の中央に位置し、日本海に面した町で、広大な原野と山林を有している。東南部を流れる天塩川とその支流流域は、おおむね平原を形成し、とりわけサロベツ川流域のサロベツ原野、トイカンベツ川流域のトイカンベツ原野は広大である、北部及び東部は、起伏続きの山脈で形成されているが、山岳は比較的低い。

■町政のあゆみ(最近10年間)

2008 平成20年	第5次幌延町総合計画策定、放課後児童保育開始
2009 平成21年	幌延町深地層研究センター国際交流施設完成、幌富バイパス開通
2010 平成22年	町制施行50周年、宗谷管内移管、幌延町民憲章制定
2011 平成23年	幌延町生涯学習センター・幌延町立診療所開所
2012 平成24年	戸籍の電算化、中学生以下の子どもに係る保険適用医療費の全額助成
2013 平成25年	幌延深地層研究センター深度350m調査周回坑道の貫通
2014 平成26年	電気自動車用急速充電器設置
2015 平成27年	幌延町認定こども園開園、井上仁志氏 幌延町観光大使就任、 世界秘境駅シンポジウム・秘境駅まつり! in ほろのべ 開催
2016 平成28年	高校生(在学者)以下の子どもに係る保険適用医療費の全額助成、 問寒別生涯学習センター開所
2017 平成29年	衆議院小選挙区が北海道第12区へ変更 幌延町成年後見支援センター開所

■行政施策の重点事項

- 町民と行政との協働のまちづくり
- 夢と活力あふれるまちづくり
- 健やかに安心して暮らせるまちづくり
- 心豊かな人と文化を育むまちづくり
- 自然に恵まれ安全で快適なまちづくり