

【令和7年度計画】

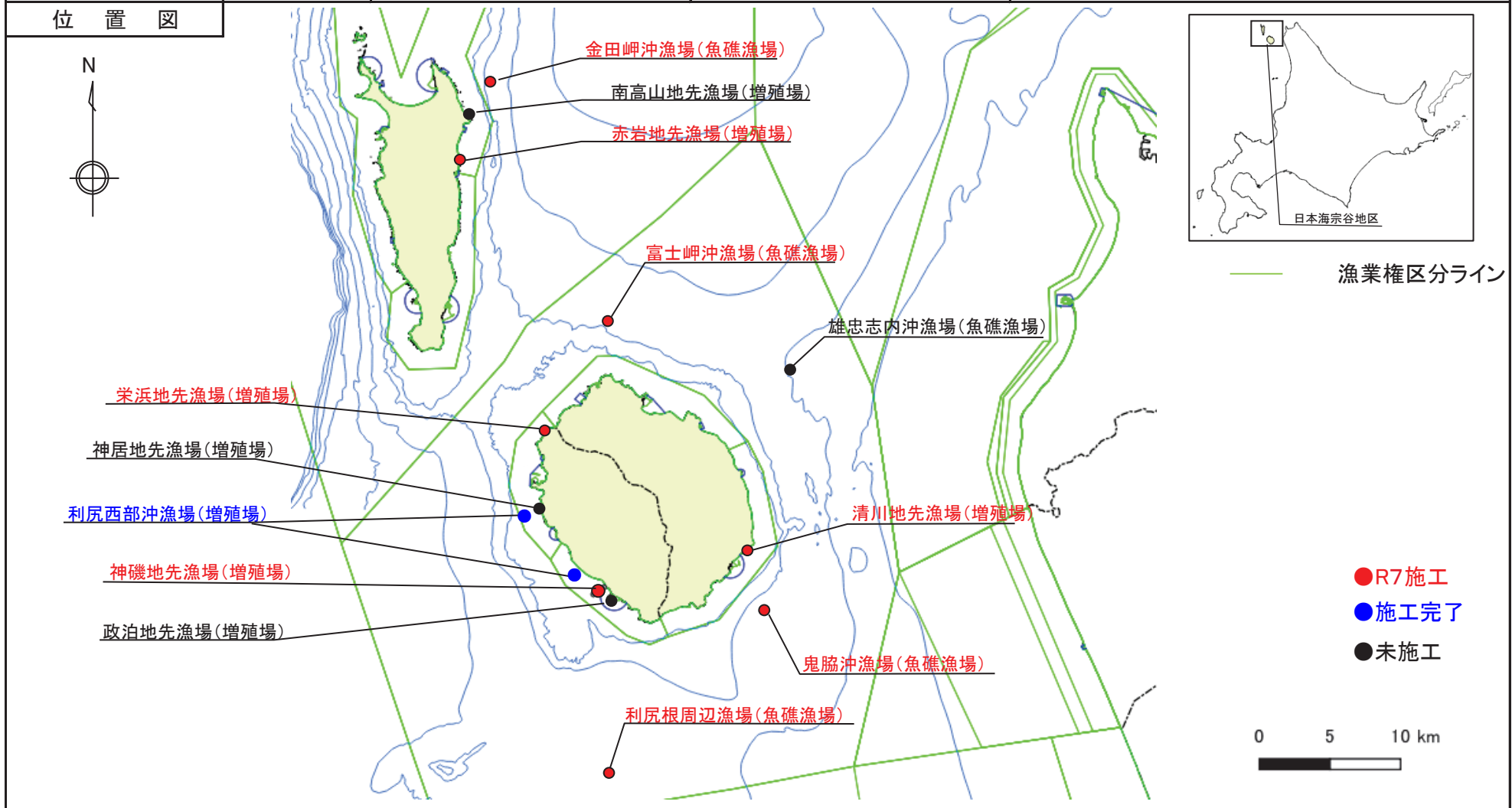
整理番号	事業名	実施箇所	全体事業内容	事業実施目的	事業予定期間	全体事業費 (百万円)	計画	
							事業費 (百万円)	事業内容
1	日本海宗谷地区 水産基盤整備事業	金田岬沖 漁場	魚礁 42,000 空m3	ホッケ、タラ及びミズダコや磯根資源のリシリ コンブ・キタムラサキウニの漁場を創造して安定 供給を図るとともに、沿岸から沖合までを成長段 階により移動するソイ類や、資源管理協定など資 源管理の取り組みが行われているマガレイ、種苗 放流を実施しているヒラメなど、魚類の稚魚・未 成魚の育成環境を創造することで、地域の水産資 源の維持・回復を図り、海域生産力の向上を目指 す。	令和4年度 ～ 令和13年度	7,056	70	魚礁 1,296 空m3
2		富士岬沖 漁場	魚礁 21,000 空m3				160	魚礁 3,834 空m3
3		鬼脇沖 漁場	魚礁 49,000 空m3				100	魚礁 2,322 空m3
4		利尻根周辺 漁場	魚礁 56,000 空m3				140	魚礁 3,061 空m3
5		赤岩地先 漁場	増殖場 1.20 ha				70	増殖場 0.19 ha
6		清川地先 漁場	増殖場 1.00 ha				50	増殖場 0.15 ha
7		栄浜地先 漁場	増殖場 0.50 ha				190	増殖場 0.25 ha
8		神磯地先 漁場	増殖場 1.00 ha				80	増殖場 0.06 ha
9	オホーツク海地区 水産基盤整備事業	猿払沖合	増殖場 1,024.45 ha	既存ホタテガイ漁場を沖側へ拡大整備すると ともに、撤去した魚礁ブロックをマガレイ増殖場 として再配置する。	平成30年度 ～ 令和10年度	456	70	増殖場 92.25 ha
10	北海道オホーツク地区 水産基盤整備事業	目梨泊地先 漁場	増殖場 1.00 ha	エゾバフンウニの餌場やソイ類等の幼稚魚育成 場となるコンブ藻場を造成し、エゾバフンウニや ソイ類などの資源の安定・増加を図る。	令和5年度 ～ 令和14年度	221	90	増殖場 0.17 ha

※

※前年繰越含む

事業名	水産環境整備事業(特定)		地区名	日本海宗谷地区
都道府県名	所管名	関係市町村名	整備対象漁港名	整備対象漁場名(関係漁港名等)
北海道	北海道	礼文町、利尻富士町、利尻町	—	金田岬沖漁場、南高山地先漁場、赤岩地先漁場、富士岬沖漁場、雄忠志内漁場、清川地先漁場、鬼脇沖漁場、栄浜地先漁場、神居地先漁場、利尻西部沖漁場、神磯地先漁場、政泊地先漁場、利尻根周辺漁場

位置図

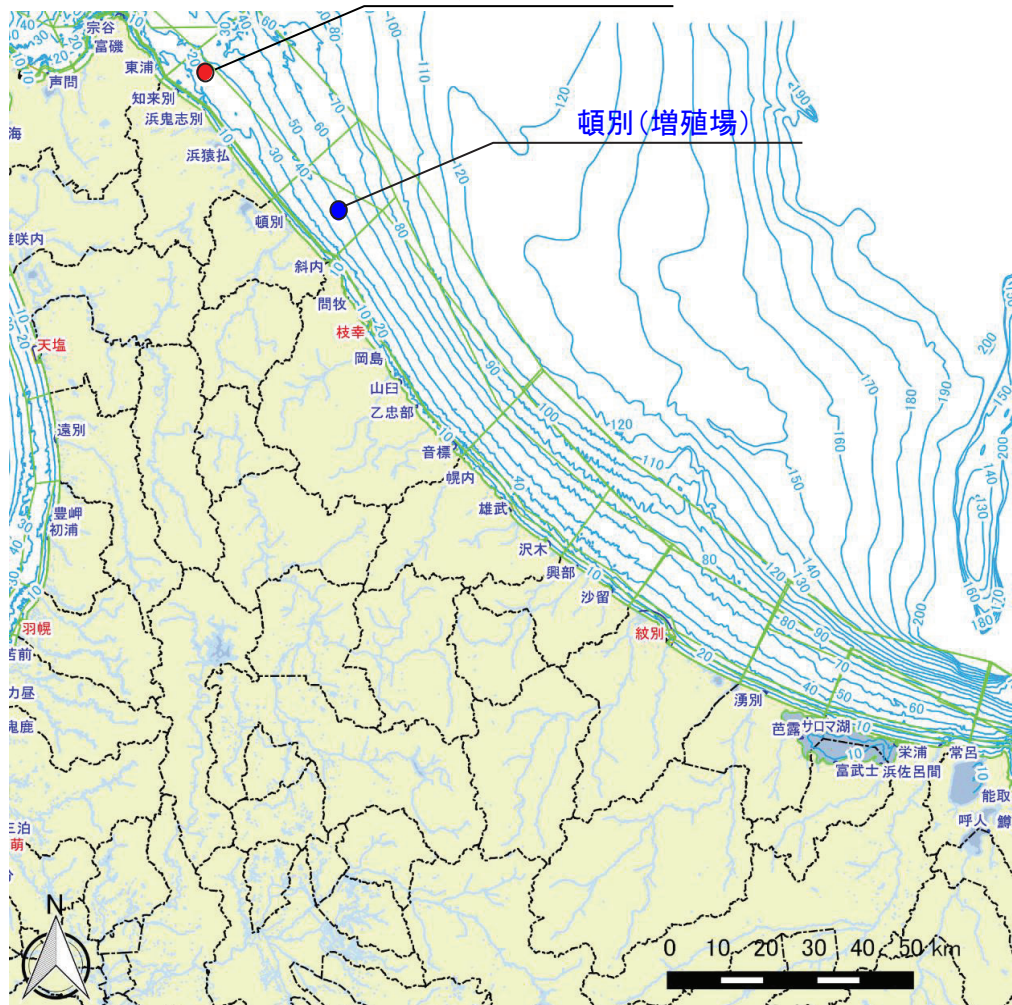


事業名	水産環境整備事業(一般)		地区名	オホーツク海地区
都道府県名	所管名	関係市町村名	整備対象漁港名	整備対象漁場名(関係漁港名等)
北海道	北海道	湧別町、浜頓別町、猿払村	—	湧別漁場、頓別漁場、猿払漁場

位置図

猿払(増殖場)

頓別(増殖場)



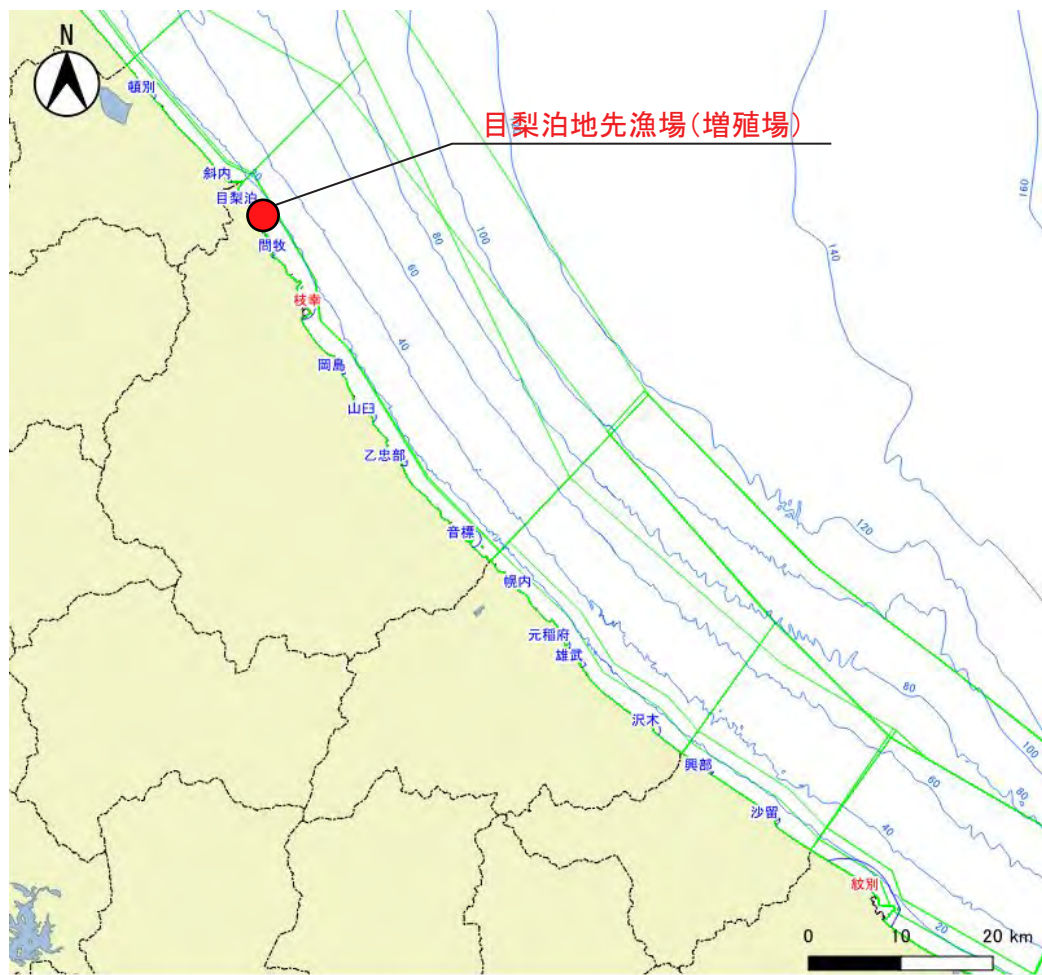
位置図



- R7 施工
- 施工完了
- 未施工

事業名	水産環境整備事業(一般)		地区名	北海道オホーツク地区
都道府県名	所管名	関係市町村名	整備対象漁港名	整備対象漁場名(関係漁港名等)
北海道	北海道	枝幸町、雄武町	—	目梨泊地先漁場、北浜干咲漁場 (オホーツク枝幸北漁港、枝幸港、オホーツク枝幸漁港、幌内漁港、 元稲府漁港、雄武漁港、沢木漁港)

位置図



- R7 施工
- 施工完了
- 未施工