

(2) 知事許可漁業

ア 本庁処分の許可漁業

管内の主要漁業のひとつであるオホーツク海のけがにかご漁業のほか、日本海海域でのずわいがに・べにずわいがにかご漁業、たらばがに固定式刺し網漁業等が許可されています。

イ 総合振興局処分の許可漁業

オホーツク海でのほたてがいかけた網漁業が主要漁業として許可されており、その他にたこ漁業が多数許可され、共同漁業権漁業と兼業で操業しています。

(3) 海区委員会指示承認漁業

大臣・知事許可漁業以外で必要に応じて海区漁業調整委員会が指示を発動し、承認により調整を図っています。  
(大臣・知事許可 R4.1.1～R4.12.31、海区承認 R4.4.1～R5.3.31)

利尻富士町		利尻町		礼文町		管外	合計	操業期間等(主漁期)	備考	No
利尻	利尻	香深	船泊	香深	船泊					
鵜泊	鬼脇	杏形	仙法志							
							0	周年		1
							6(1)	周年 (スケツ 12月～3月) (オオナゴ 6月～11月)	稚内基地 6(オッター1、かけまわし5) 枝幸基地 1(かけまわし1) 5年許可(令和4年一斉更新)	2
							0	周年		3
							0	周年		4
							1	周年	5年許可(令和4年一斉更新)	5
							59	12月15日～翌5月31日	15ト未満船	6
							1	11月1日～翌4月30日	200ト未満船	7
							1	7月1日～翌4月30日	200ト未満船	8
							45	3月15日～8月21日	15ト未満船	9
				1	2		3	6月1日～翌1月31日	20ト未満船	10
			2				2	3月1日～6月30日	5ト以上20ト未満船	11
							13	4月1日～翌3月31日	3年許可(令和3年一斉更新)	12
				3	9		12	4月1日～6月30日及び 10月1日～翌3月31日	3年許可(令和3年一斉更新)	13
							17	3月10日～6月30日	3年許可(令和2年一斉更新)	14
8							22	5月1日～12月31日	3年許可(令和2年一斉更新)	15
3		4				35	42	宗谷海域1区 4月1日～翌3月31日 宗谷海域2区 5月1日～12月31日	3年許可(令和4年一斉更新)	16
1	1			8	3		13	11月1日～翌5月31日	3年許可(令和2年一斉更新)	17
					5		5	4月1日～翌3月31日	3年許可(令和2年一斉更新)	18
2		1	2				10	6月1日～翌1月31日	3年許可(令和2年一斉更新)	19
36	2	14	19		14		619	9月1日～翌8月31日	3年許可(令和2年一斉更新)	20
							26	10ト未満船 8月1日～12月25日 20ト未満船 8月20日～12月25日 20ト以上船 10月5日～12月25日	3年許可(令和2年一斉更新)	21
18	5	10	5	5	15		59	4月20日～7月31日	3年許可(令和2年一斉更新)	22
17	1	10	5		3		37			
					2		2	3月1日～8月31日	3年許可(令和2年一斉更新)	23
							58	7月16日～翌5月15日		
							83	枝幸 6月7日～11月26日 頓別 5月10日～11月12日 猿払 3月10日～11月19日 宗谷 5月20日～11月15日	※令和4年本操業の実績 (本操業前に3月から漁場造成を実施)	24
12	4	11	12	11	17		159	6月16日～翌4月30日		
1	1						3	1月1日～12月31日		
							0	5月1日～9月30日		25
21	4	10	12				47	7月1日～12月31日		
12	2	3	3				20	〃	渡島檜山海域 5/1～翌1/31	26
						1	1	〃		
								〃		27
9	6		2	4	14		42	4月1日～6月20日 9月1日～翌3月31日		28
11	4	7		1	38		61	4月1日～翌3月31日		29
							103	〃		30
10		2		3	6		24	〃		31
								〃		32
								〃		33
14		6	2		4		27	3月15日～7月31日		34

(4) 漁業権漁業

ア 海面共同漁業権 7次(H25.9.1～R5.8.31)

管内における海面共同漁業権の免許件数は49件です。

- 第1種共同漁業権(1号～23号)

単有20件・共有3件、計23件が免許され、こんぶ・うに・たこ漁業が主要な漁業となっています。

- 第2種共同漁業権及び第3種共同漁業権(24号～49号)

単有23件・共有3件、計26件が免許され、第2種については小型定置網・底建網、各種刺し網漁業、第3種については地びき網漁業が主要な漁業となっています。

漁業種類	漁業の名称	市町村	枝幸町	浜頓別町	猿払村	稚内市		豊富町	利尻富士町		利尻町		礼文町	
		漁協名	枝幸	頓別	猿払村	宗谷	稚内		利尻	利尻	香深	船泊		
			幸	別	村	谷	内		泊	脇	形	志	深	泊
第一種	こんぶ		⑦	⑥	⑤	④	②③		⑩	⑪	⑨	⑧	⑫	⑬
	のり		⑦						⑩	⑪	⑨	⑧	⑫	⑬
	ぎんなんそう		⑦			④	②③		⑩	⑪	⑨	⑧	⑫	⑬
	もずく		⑦			④	②③		⑩	⑪	⑨	⑧	⑫	⑬
	わかめ						②③		⑩	⑪	⑨	⑧	⑫	⑬
	てんぐさ								⑩	⑪	⑨	⑧	⑫	⑬
	あかば	⑦				④			⑩	⑪	⑨	⑧	⑫	⑬
	ふのり	⑦							⑩	⑪	⑨	⑧	⑫	⑬
	あさり	⑦				④							⑫	⑬
	さらがい				⑤		②③	①						
	ほっきがい	⑦	⑥	⑤	④	②③	①	⑩	⑪					⑬
	えぞばかがい	⑦	⑥		④	②③	①							⑬
	いがい					②③	①	⑩	⑪	⑨	⑧	⑫	⑬	
	あわび					②③		⑩	⑪	⑨	⑧	⑫	⑬	
	つぶ	⑦	⑥	⑤	④	②③		⑩	⑪	⑨	⑧	⑫	⑬	
	ほくかいえび	⑦	⑥	⑤	④	②③		⑩	⑪	⑨	⑧	⑫	⑬	
	うに	⑦	⑥	⑤	④	②③		⑩	⑪	⑨	⑧	⑫	⑬	
	なまこ	⑦	⑥	⑤	④	②③	①	⑩	⑪	⑨	⑧	⑫	⑬	
ほや		⑥	⑤		②③		⑩	⑪	⑨	⑧		⑬		
えむし	⑦	⑥	⑤	④			⑩	⑪	⑨	⑧	⑫	⑬		
たこ	⑦	⑥	⑤	②③	②③	①⑨	⑩	⑪	⑨	⑧	⑫	⑬		
ほたてがい	⑱	⑱	⑱	⑱	⑱	⑱		⑱						
第二種	かれい・ほっけ・いか底建網	⑳	⑳	⑳	⑳	⑳	⑳	⑳	⑳	⑳	⑳	⑳	⑳	⑳
	かれい・ます・ふぐ小型定置網	⑳	⑳	⑳	⑳	⑳	⑳	⑳						
	ほっけ・ます・いか小型定置網							⑳	⑳					
	いか・かれい小型定置網					⑳								
	いかなご小型定置網	⑳				⑳	⑳	⑳	⑳	⑳	⑳	⑳	⑳	⑳
	ほっけ・ます小型定置網									⑳	⑳	⑳	⑳	⑳
	はたはた小型定置網	⑳												
	かれい刺し網	⑳	⑳	⑳	⑳	⑳	⑳	⑳	⑳	⑳	⑳	⑳	⑳	⑳
	ひらめ刺し網					⑳	⑳	⑳						
	かすべ刺し網	⑳	⑳	⑳	⑳	⑳	⑳	⑳	⑳	⑳	⑳	⑳	⑳	⑳
	にしん刺し網	⑳	⑳	⑳	⑳	⑳	⑳	⑳	⑳	⑳	⑳	⑳	⑳	⑳
	たら刺し網							⑳	⑳	⑳	⑳	⑳	⑳	⑳
	ほっけ刺し網					⑳	⑳	⑳	⑳	⑳	⑳	⑳	⑳	⑳
	ちか刺し網	⑳				⑳								
	ちか・しらうお刺し網					⑳	⑳							
かじか刺し網	⑳													
はたはた刺し網	⑳				⑳	⑳	⑳							
めばる・そい刺し網					⑳	⑳	⑳	⑳	⑳	⑳	⑳	⑳	⑳	
ほっけ・めばる・そい刺し網									⑳					
第三種	ちか地びき網	⑳												
	ちか・かれい・いかなご地びき網			⑳	⑳	⑳	⑳	⑳	⑳					⑳

注) 数字は免許番号。

(宗谷総合振興局産業振興部水産課調べ)

第21号(たこ)には利尻漁業協同組合(鴛泊)入漁権有り。

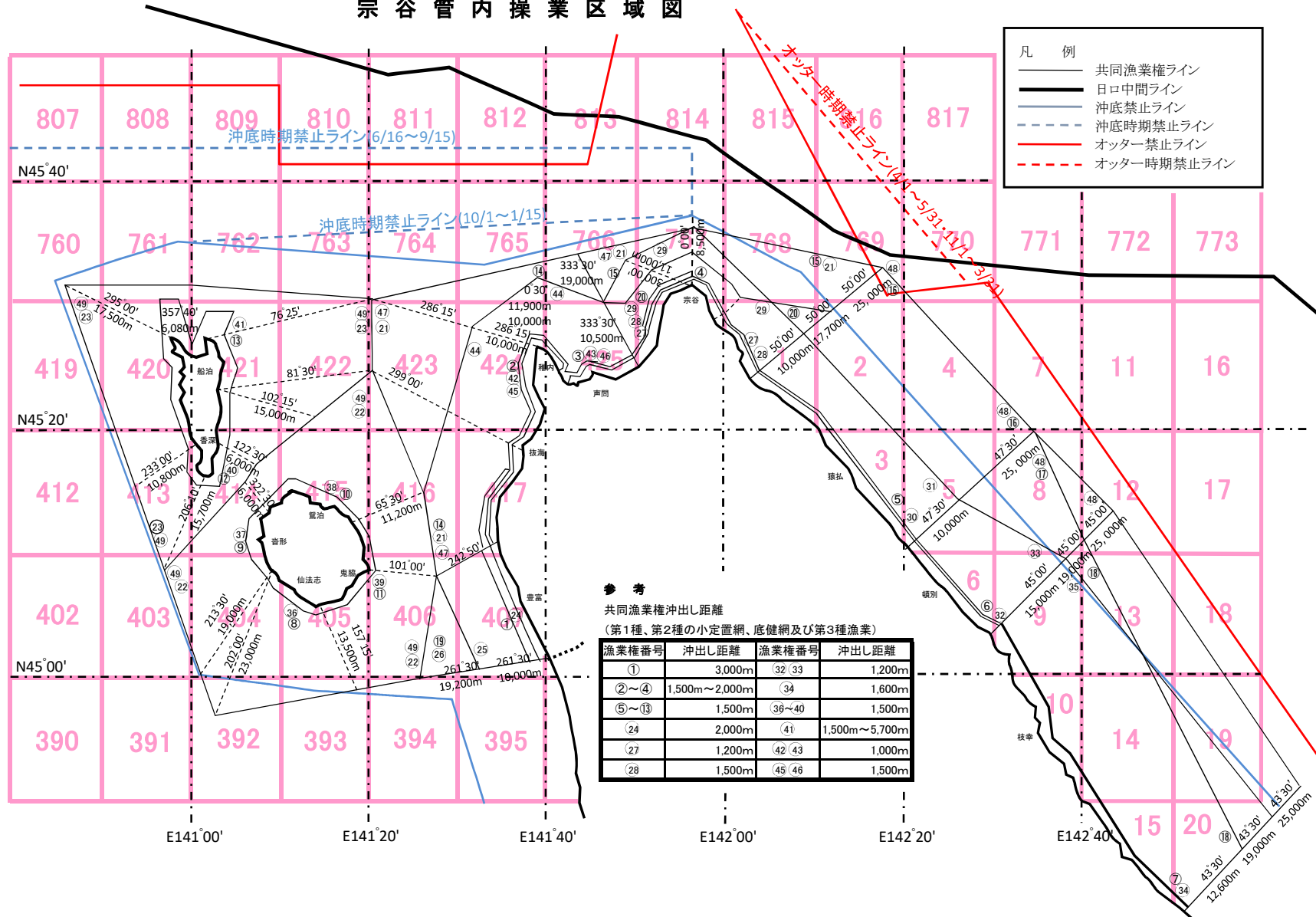
第1 水産業の現況

イ 海面共同漁業権行使数(R4.1.1~R4.12.31)

漁業の名称	漁協名	枝幸	頓別	猿払村	宗谷	稚内	利 尻				香深	船泊	合計
							鴛泊	鬼脇	仙法志	杵形			
第 1 種	こ ん ぶ	82	3	14	196	142	206	97	129	125	125	191	1,310
	の り						215	102	101	146	83	153	800
	ぎ ん な ん そ う	12			10	46	215	102	101	146	63	71	766
	も ず く	11			204	2	173	94	93	106	72	141	896
	わ か め						173	94	93	106	102	137	705
	て ん ぐ さ						173	94	93	106	59	71	596
	あ か ば	8			13		173	94	93	106	61	52	600
	ふ の り	8					215	102	101	146	75	153	800
	あ さ り	80			53						65	93	291
	さ ら が い												
	ほ っ き が い	14	2	1	8	39	20	94				75	253
	え ぞ ば が い	14				31						74	119
	い が い						20	94	93	106	72	94	479
	あ わ び					5	155	85	72	86	119	190	712
	つ ぶ	16	19	20	26	5	20	94	93	106	94	148	641
	ほ っ か い え び	35	2	18	78	64	173	94	93	106	40	60	763
	う に	146	12		44	145	173	94	93	106	125	192	1,130
	な ま こ	14	3	1		69	86	69	34	75	119	186	656
	ほ や						173	94	93	106		47	513
	え む し				2		173	94	93	106	64	58	590
た こ	148	28	35	285	154	80				113	185	1,028	
ほ た て が い	18	128	34	119								299	
第 2 種	かれい・ほっけ・いか底建網	138			3						2		143
	かれい・ます・ふぐ小型定置網	67	11	28	5	2							113
	ほっけ・ます・いか小型定置網						1	1					2
	いか・かれい小型定置網												
	いかなご小型定置網						5						5
	ほっけ・ます小型定置網												
	はたはた小型定置網	3											3
	かれい 刺し網	24	14	40	25	29	1	4			6	1	144
	ひらめ 刺し網				3								3
	かすべ 刺し網	26	4	9	2	15	1	2			5	14	78
	にしん 刺し網	54	36	39	22	14	10	2			7	1	185
	たら 刺し網							1			14	26	41
	ほっけ 刺し網				3		9	2		2	15	44	75
	ちか 刺し網	2			4								6
第 3 種	ちか・しらうお刺し網					1							1
	かじか 刺し網	24											24
	はたはた 刺し網	27											27
	めばる・そい 刺し網					20	8	1		1	9	38	77
	ほっけ・めばる・そい 刺し網						9						9
	ちか地びき網												
第 3 種	ちか・かれい・いかなご地びき網			4	1								5

(宗谷総合振興局産業振興部水産課調べ)

# 宗谷管内操業区域図

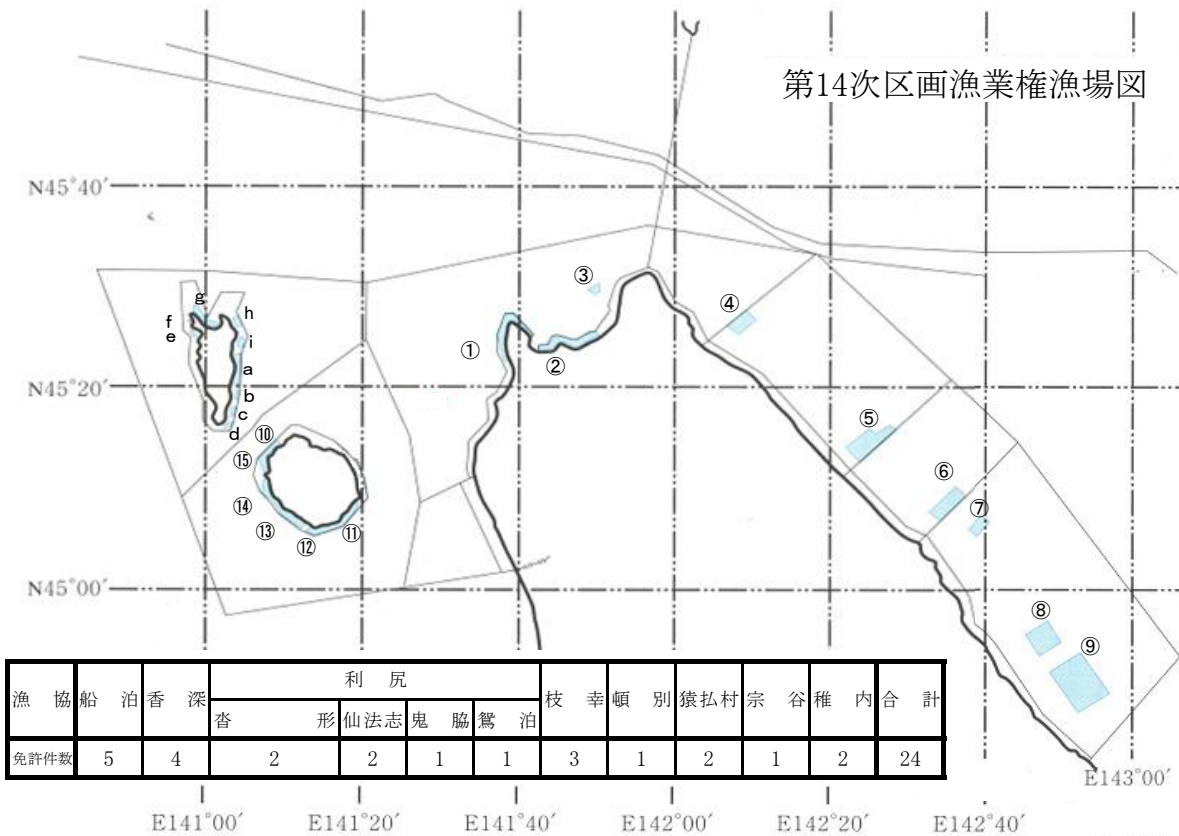


ウ 海面区画漁業権 14次 (H30. 9. 1～R5. 8.31)

管内における海面区画漁業権は24件が免許され、漁業の時期は周年となっており、主な魚種は、「ほたてがい」と「こんぶ」です。

漁業権者 (漁協名)		漁業権番号		漁業の名称
稚内		①	稚海区第1号	こんぶ
		②	稚海区第2号	こんぶ
宗谷		③	稚海区第3号	ほたてがい
猿払村		④・⑤	猿海区第1・2号	ほたてがい
頓別		⑥	浜頓海区第1号	ほたてがい
枝幸		⑦・⑧・⑨	枝海区第1・2・3号	ほたてがい
利尻	鴛泊	⑩	利富海区第1号	こんぶ
	鬼脇	⑪	利富海区第2号	こんぶ・ほたてがい・わかめ
	仙法志	⑫	利海区第1号	こんぶ
		⑬	利海区第2号	こんぶ
	沓形	⑭	利海区第3号	こんぶ・うに・わかめ
⑮		利海区第4号	こんぶ・うに	
香深	a・b・c・d	礼海区第1・2・3・4号		こんぶ
船泊	e・f・g・h・i	礼海区第5・6・7・8・9号		こんぶ

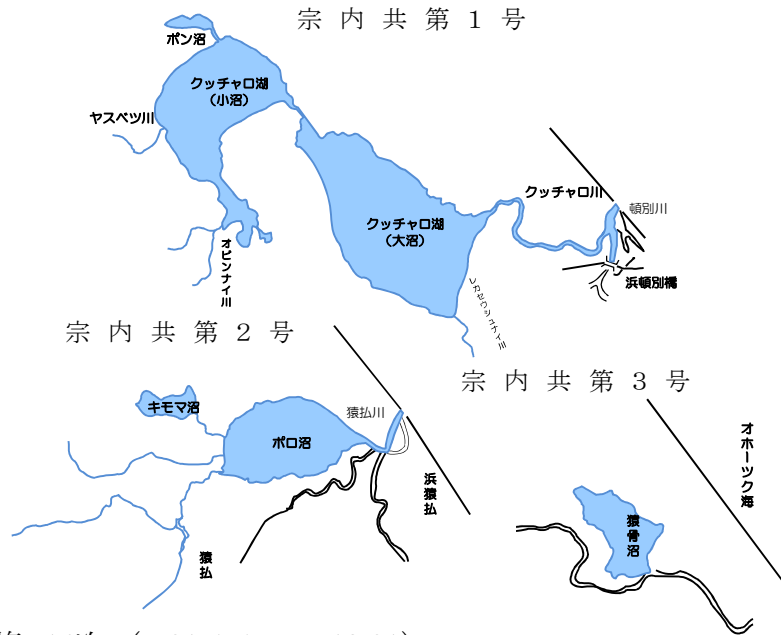
第14次区画漁業権漁場図



エ 内水面共同漁業権 7次 (H25. 9. 1～R5. 8. 31)

管内における内水面共同漁業の免許件数は3件で、「しじみがい」が主要な漁業となっています。

漁業権番号		宗内共第1号		宗内共第2号	宗内共第3号
漁場区域		クッチャロ湖、ボン沼とヤスベツ川、オビンナイ川、クッチャロ川、レカセウシュナイ川、頓別川各河川の一部		ポロ沼、キモマ沼とこれに流入する河川及び猿払川の一部	猿骨沼
漁業種類	第一種	しじみがい		しじみがい	しじみがい
	第五種	わかさぎ	えび	—	—
遊漁規則の有無		有	無	無	無
漁業権者(漁協名)		頓別		猿払村	猿払村



オ 定置漁業権 14次 (H31.1.1～R5.12.31)

管内では、さけ定置漁業権が次のとおり50ヶ統免許されています。

第14次定置漁業権漁場図

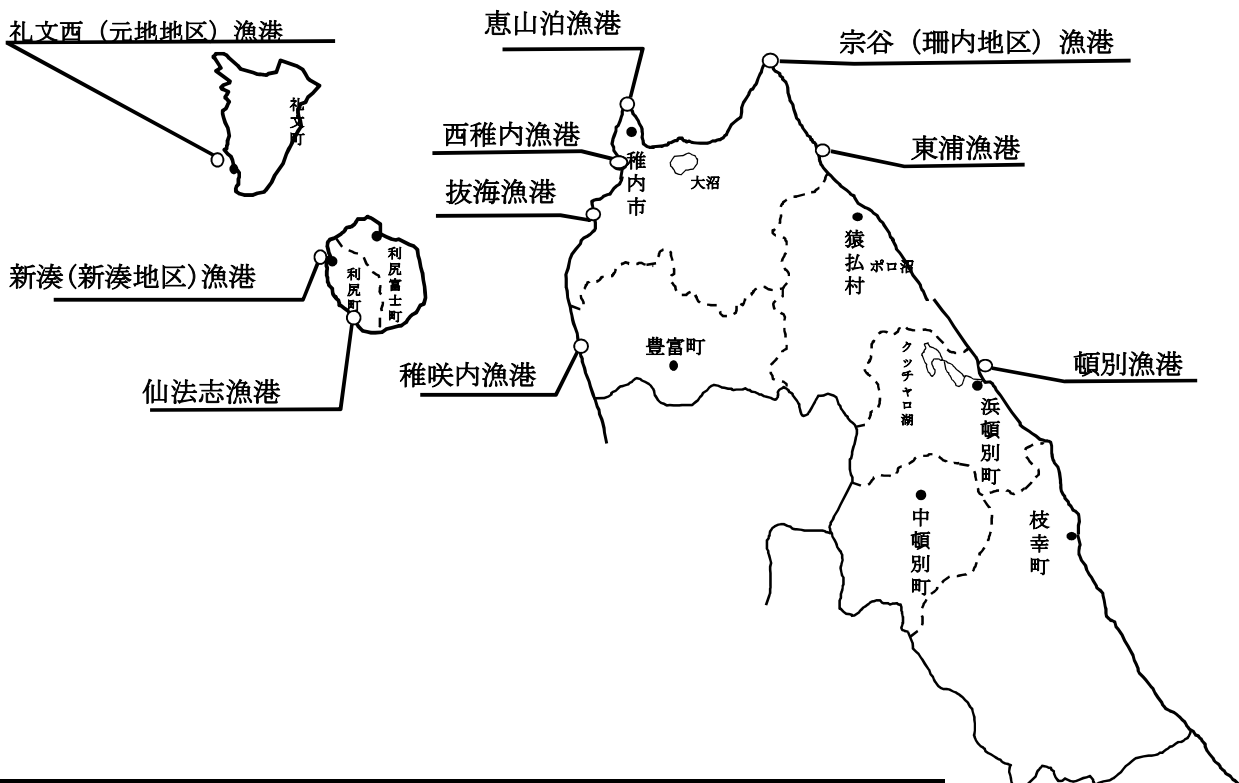


6 遊漁船業の営業所の所在地別登録件数

(令和5年(2023年)3月31日現在)

区 分	登録件数	登 録 隻 数		
		遊漁專業船	漁業兼業船	計
枝 幸 町	80	5	119	124
浜 頓 別 町	7	1	12	13
猿 払 村	12	0	12	12
稚 内 市	15	1	16	17
豊 富 町	0	0	0	0
利 尻 富 士 町	0	0	0	0
利 尻 町	2	1	1	2
礼 文 町	0	0	0	0
中 頓 別 町	0	0	0	0
合 計	116	8	160	168

7 漁船以外の船舟(プレジャーボート)が利用できる漁港一覧(令和5年3月31日現在)



漁港名(所在市町村名)	利用できる施設		
	船揚場	係留施設	用地
頓 別 漁 港(浜頓別町)	4/1~11/30	4/1~11/30	周年
東 浦 漁 港(稚内市)	—	—	周年
宗谷(珊瑚地区)漁港(稚内市)	—	4/1~11/30	—
恵 山 泊 漁 港(稚内市)	4/1~11/30	4/1~11/30	周年
西 稚 内 漁 港(稚内市)	4/1~11/30	4/1~11/30	周年
抜 海 漁 港(稚内市)	4/1~11/30	4/1~11/30	周年
稚 咲 内 漁 港(豊富町)	5/1~10/31	—	5/1~10/31
礼文西(元地地区)漁港(礼文町)	—	周年	—
新湊(新湊地区)漁港(利尻町)	周年	周年	周年
仙 法 志 漁 港(利尻町)	周年	周年	周年

## Ⅱ 漁業生産概況

- 令和4年における当管内の漁業生産は、数量で前年比100%の191千トン、金額で前年比123%の650億円となりました。  
 数量については、前年同でしたが、金額については大幅に上回りました。  
 要因は、宗谷管内数量・金額ともに1位を誇る、ほたてがいの単価向上に加え、さけ・ますの好漁と考えられます。

- 令和4年 魚種別ランキング

	数 量	金 額
第1位	ほたてがい	ほたてがい
第2位	さけ・ます	さけ・ます
第3位	すけとうだら	けがに
第4位	ほっけ	なまこ
第5位	たら	うに

### 1 魚種別漁業生産高の推移(平成30年～令和4年)

(単位：トン、千円)

魚種	4		3		2		元		30		5カ年平均	
	数量	金額	数量	金額	数量	金額	数量	金額	数量	金額	数量	金額
にしん	501	49,965	406	22,823	1,593	47,140	557	25,883	497	29,434	711	35,049
さけ・ます	14,157	11,196,138	9,926	7,555,914	8,554	5,119,018	6,054	3,174,507	8,725	4,889,157	9,483	6,386,947
たら	6,456	901,105	4,894	632,418	10,425	1,150,483	8,560	1,319,820	5,795	1,045,038	7,226	1,009,773
すけとうだら	12,891	584,803	14,617	490,081	16,585	564,680	15,063	659,999	8,645	403,576	13,560	540,628
ほっけ	10,822	1,181,372	9,850	978,804	9,472	848,857	11,503	1,360,672	13,517	1,672,337	11,033	1,208,408
かれい類	1,118	224,605	1,000	148,740	1,335	254,854	1,419	316,433	1,212	311,141	1,217	251,155
いかなご	691	30,213	426	18,386	3,865	155,710	6,847	281,300	7,930	324,446	3,952	162,011
いか	51	40,670	160	122,508	377	240,513	618	425,340	1,920	1,133,170	625	392,440
たこ	2,815	2,213,427	3,112	1,878,930	4,107	1,919,677	4,234	2,136,632	3,164	1,575,470	3,486	1,944,827
なまこ	739	3,655,579	742	3,445,981	671	2,177,727	789	3,370,492	789	3,567,314	746	3,243,419
たらばがに	181	685,351	242	822,145	69	166,908	85	247,000	34	102,096	122	404,700
けがに	1,039	4,560,487	841	4,008,741	437	2,232,944	554	2,971,063	658	2,690,790	706	3,292,805
うに	149	2,946,170	139	2,185,410	121	1,777,921	133	2,045,369	152	2,263,663	139	2,243,707
ほたてがい	134,869	34,432,915	140,604	28,334,911	142,213	14,319,565	152,678	26,536,557	146,690	24,601,441	143,411	25,645,078
ほっきがい	89	41,652	76	25,083	97	29,033	75	25,529	96	35,567	87	31,373
こんぶ	752	1,619,486	972	1,679,424	977	2,265,355	721	2,148,521	1,067	3,074,031	898	2,157,363
その他	3,566	598,555	3,068	674,881	4,518	641,286	5,414	839,675	4,907	1,604,483	4,295	871,776
合計	190,886	64,962,493	191,075	53,025,180	205,417	33,911,671	215,304	47,884,792	205,798	49,323,154	201,696	49,821,458

○ 出典：平成30～令和4年北海道水産現勢

## 2 令和4年市町村別漁業生産高

(単位：トン、千円)

魚種	枝幸町		浜頓別町		猿払村		稚内市		豊富町		利尻富士町		利尻町		礼文町		合計	
	数量	金額	数量	金額	数量	金額	数量	金額	数量	金額	数量	金額	数量	金額	数量	金額	数量	金額
にしん	307	37,782			22	423	36	2,691			28	3,054	8	463	102	5,551	501	49,965
さけ・ます	7,712	6,573,614	1,022	825,395	1,858	1,261,299	2,778	1,973,721	196	146,448	278	170,872			315	244,789	14,157	11,196,138
たら	466	95,624	0	0	0	0	2,624	447,800	0	0	94	10,612	0	0	3,272	347,068	6,456	901,105
すけとうだら	5,186	246,856	0	0	0	0	7,655	336,600	0	0	0	0	0	0	50	1,347	12,891	584,803
ほっけ	19	2,250	0	0	0	0	4,023	369,855	0	0	500	59,529	587	44,788	5,693	704,950	10,822	1,181,372
かれい類	394	135,537	0	0	39	1,961	345	42,140	0	0	43	11,403	0	20	297	33,545	1,118	224,605
いかなご							657	28,365			27	1,444	7	404			691	30,213
いか	6	2,599	0	0	6	3,411	26	23,132	0	0	6	6,307	5	4,372	1	849	51	40,670
たこ	913	885,656	85	84,313	19	14,328	1,314	966,682	19	13,827	168	94,999	84	50,075	212	103,547	2,815	2,213,427
なまこ	74	493,299	10	47,547	13	51,191	389	1,994,268			63	263,694	71	321,433	119	484,147	739	3,655,579
たらばがに	56	260,602	2	10,153			123	414,354			0	93			0	150	181	685,351
けがに	377	1,639,768	232	911,238	190	882,868	237	1,112,200			3	11,712	0	804	0	1,896	1,039	4,560,487
うに	1	8,266	0	108			14	218,491			32	804,873	33	662,375	69	1,252,058	149	2,946,170
ほたてがい	32,630	8,897,723	19,568	4,579,606	43,937	11,531,646	38,713	9,415,300			20	8,640					134,869	34,432,915
ほっきがい	9	2,599			3	1,315	45	19,884	31	17,854							89	41,652
こんぶ	23	47,200			3	5,733	258	529,083			138	288,350	224	478,118	105	271,001	752	1,619,486
その他	1,756	90,752	11	1,234	231	24,957	1,008	289,033	29	4,623	72	77,856	10	28,275	450	81,825	3,568	598,555
合計	49,928	19,420,127	20,930	6,459,595	46,321	13,779,133	60,243	18,183,601	275	182,753	1,473	1,813,436	1,031	1,591,125	10,684	3,532,724	190,886	64,962,493

※ 出典：令和4北海道水産現勢

## 第2 水産業振興に関する施策の推進状況

### I 水産基盤整備事業

○ 趣旨

第5次漁港漁場整備長期計画(令和4年度～令和8年度の5カ年間)に基づき、重点的に取り組むべき3つの課題について、水産基本計画との密接な連携のもと、総合的かつ計画的に整備を推進する。

(1) 産地の生産力強化と輸出促進による水産業の成長産業化

- ア 拠点漁港等の生産・流通機能の強化
- イ 養殖生産拠点の形成

(2) 海洋環境の変化や災害リスクへの対応力強化による持続可能な漁業生産の確保

- ア 環境変化に適応した漁場生産力の強化
- イ 災害リスクへの対応力強化

(3) 「海業(うみぎょう)」振興と多様な人材の活躍による漁村の魅力と所得の向上

- ア 「海業(うみぎょう)」による漁村の活性化
- イ 地域の水産業を支える多様な人材の活躍

○ 事業内容

(1) 水産物の供給基盤の整備(水産物供給基盤整備事業)

①水産流通基盤整備事業

水産物の流通拠点の漁港整備

②水産物供給基盤機能保全事業(水産基盤ストックマネジメント事業)

漁港施設の長寿命化を図るための機能保全計画の策定及び機能保全工事の実施

③漁港施設機能強化事業

高潮・高波対策及び地震・津波対策のための漁港施設の機能強化等を実施

(2) 水産資源の生息環境の整備(水産資源環境整備事業)

①水産環境整備事業

水産資源の回復を図る漁場の整備や漁場の生産力改善を図る藻場等の整備

# 1 水産基盤整備事業(令和4年度)

## (1) 水産物供給基盤整備事業

### ① 水産流通基盤整備事業

地 区	事業費	整備対象	区分	基本計画
オホーツク 枝幸	1,017,629千円	オホーツク枝幸漁港(音標地区) (事業費 163,471千円) 東防波堤、北護岸(改良)	継続	事業年度 H30~R9 総事業費 9,620,000千円
		オホーツク枝幸漁港(乙忠部地区) (事業費 233,662千円) 東防波堤(改良)、北防波堤(改良)、-4.0m岸壁		
		オホーツク枝幸漁港(山臼地区) (事業費 504,336千円) 外防波堤、突堤、船揚場(改良)、用地(改良)		
		オホーツク枝幸漁港(徳志別地区) (事業費 116,160千円) 外防波堤		
オホーツク 枝幸北	405,365千円	オホーツク枝幸北漁港(目梨泊地区) (事業費 405,365千円) 東防波堤、東護岸、南護岸	継続	事業年度 H30~R9 総事業費 3,385,000千円
浜鬼志別	294,859千円	浜鬼志別漁港 (事業費 294,859千円) 南護岸、第2東防波堤	継続	事業年度 H30~R9 総事業費 5,770,000千円
知来別	243,114千円	知来別 (事業費 243,114千円) 新東護岸、東防波堤	継続	事業年度 H30~R9 総事業費 5,920,000千円
頓別	294,503千円	頓別漁港 (事業費 294,503千円) -4.0m岸壁	完了	事業年度 H28~R3 総事業費 1,252,000千円

### ② 水産物供給基盤機能保全事業(水産基盤ストックマネジメント事業)

地 区	事業費	整備対象	区分	基本計画
宗 谷	860,439千円	オホーツク枝幸漁港(乙忠部地区) (事業費 29,313千円) -4.0m航路	継続	事業年度 H25~R6 総事業費 392,000千円
		オホーツク枝幸漁港(山臼地区) (事業費 15,893千円) -4.0m航路	継続	事業年度 H25~R6 総事業費 995,000千円
		オホーツク枝幸漁港(徳志別地区) (事業費 69,938千円) -3.5泊地、-4.0m航路	継続	事業年度 H28~R7 総事業費 199,000千円
		オホーツク枝幸北漁港(岡島地区) (事業費 -千円)	継続	事業年度 H25~R6 総事業費 503,000千円
		頓別漁港 (事業費 151,590千円) -4.5m航路、用地護岸	継続	事業年度 H25~R9 総事業費 1,577,000千円
		斜内漁港 (事業費 -千円)	継続	事業年度 H28~R7 総事業費 140,000千円
		浜鬼志別漁港 (事業費 142,507千円) -4.0m航路、-3.5m泊地	継続	事業年度 H25~R8 総事業費 591,000千円
		知来別漁港 (事業費 142,528千円) -4.0m航路、-3.5m泊地	継続	事業年度 H25~R7 総事業費 497,000千円
		浜猿払漁港 (事業費 47,949千円) -3.0m岸壁	継続	事業年度 H29~R8 総事業費 386,000千円
		宗谷漁港(珊内地区) (事業費 39,930千円) 東防波堤、-2.5m泊地、-1.5m泊地	継続	事業年度 H25~R7 総事業費 769,000千円
		西稚内漁港 (事業費 -千円)	継続	事業年度 H29~H30 総事業費 43,000千円
		稚咲内漁港 (事業費 59,983千円) -3.5m航路、-3.0m泊地	継続	事業年度 H28~R8 総事業費 1,824,000千円
		東上泊漁港 (事業費 -千円)	継続	事業年度 H29~R6 総事業費 184,000千円
		須古頓漁港 (事業費 61,439千円) 東防波堤	継続	事業年度 R2~R8 総事業費 454,000千円
		差閉漁港 (事業費 53,897千円) 東防波堤	継続	事業年度 H22~H27 総事業費 850,000千円

### ③ 漁港施設機能強化事業

地 区	事業費	整備対象	区分	基本計画
浜猿払	332,673千円	浜猿払漁港 (事業費 332,673千円) 東防波堤	継続	事業年度 R3~R7 総事業費 850,000千円

## 第2 水産業振興に関する施策の推進状況

### (2) 水産環境整備事業

地区	事業費	整備対象	区分	基本計画
オホーツク海地区	219,912千円	頓別増殖場 (補正) (事業費 219,912 千円) 増殖場 5,555,600 m <sup>2</sup> 魚礁構造物撤去移設工 2,122 個	継続	事業年度 R2~R5 総事業費 688,000 千円 総事業規模 1,390.56 ha
日本海宗谷	429,935千円	金田岬沖 (事業費 89,760 千円) 魚礁設置 2,673 空m <sup>3</sup> FP魚礁3.00型 99 個	新規	事業年度 R4~R13 総事業費 1,207,500 千円 総事業規模 42,000 空m <sup>3</sup>
		富士岬沖 (事業費 59,378 千円) 魚礁設置 1,620 空m <sup>3</sup> FP魚礁3.00型 60 個	新規	事業年度 R4~R8 総事業費 590,500 千円 総事業規模 21,000 空m <sup>3</sup>
		鬼脇沖 (事業費 75,845 千円) 魚礁設置 2,241 空m <sup>3</sup> FP魚礁3.00型 83 個	新規	事業年度 R4~R13 総事業費 1,326,500 千円 総事業規模 49,000 空m <sup>3</sup>
		利尻根周辺 (事業費 105,512 千円) 魚礁設置 3,061 空m <sup>3</sup> FP魚礁3.00型 45 個 スーパースターラー71-2 SN-F 2 基	新規	事業年度 R4~R13 総事業費 1,762,900 千円 総事業規模 56,000 空m <sup>3</sup>
		利尻根西部沖 (事業費 99,440 千円) 産卵礁 3.00 ha オクトム 300 基	新規	事業年度 R4~R4 総事業費 99,400 千円 総事業規模 3.00 ha

### 2 地方創生整備推進交付金(地方創生港整備推進交付金)(令和4年度)

地区	事業費	整備対象	区分	基本計画
宗谷	45,254千円	新湊漁港(栄浜地区) (事業費 45,254 千円) 北防波堤(改良)	継続	事業年度 R4~R7 総事業費 260,000 千円

### 3 漁港機能増進事業(令和4年度)

地区	事業費	整備対象	区分	基本計画
頓別	40,684千円	頓別漁港 (事業費 40,684 千円) -2.5m物揚場	完了	事業年度 R4 総事業費 41,000 千円
浜猿払	57,992千円	浜猿払漁港 (事業費 57,992 千円) 外防波堤	完了	事業年度 R3 総事業費 58,000 千円