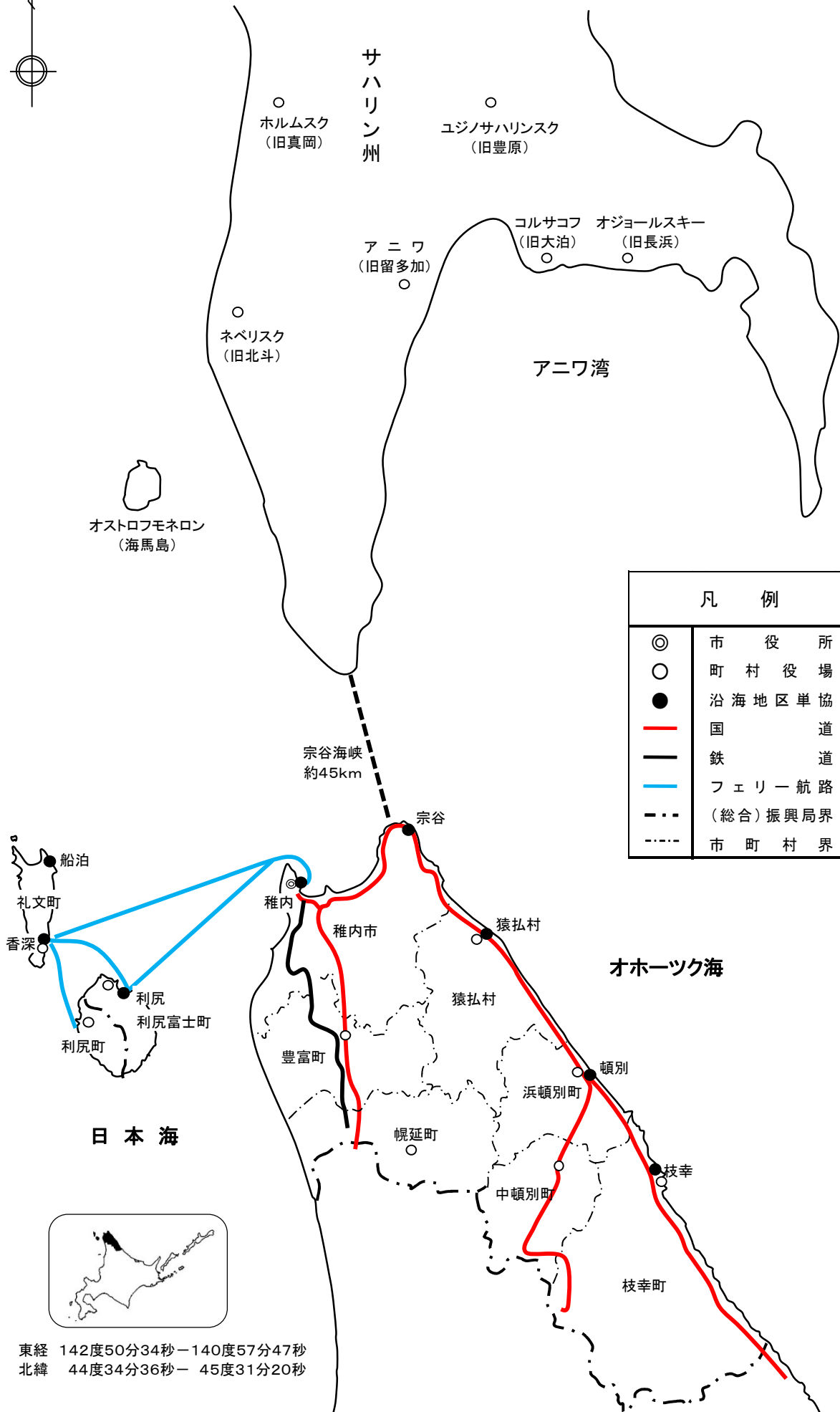
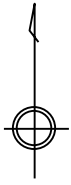


令和5年度(2023年度)版

宗谷の水産



北海道宗谷総合振興局



サハリン州

○
ホルムスク
(旧真岡)

○
ユジノサハリンスク
(旧豊原)

○
ア ニ ワ
(旧留多加)

○
コルサコフ (旧大泊) ○
オジョールスキー
(旧長浜)

○
ネベリスク
(旧北斗)

ア ニ ワ 湾

○
オストロフモネロン
(海馬島)

凡 例	
◎	市 役 所
○	町 村 役 場
●	沿 海 地 区 単 協 道
— (Red)	国 道
— (Black)	鉄 道
— (Blue)	フ ェ リ ー 航 路
- - - (Dashed)	(総 合) 振 興 局 界
- · - · - (Dash-dot)	市 町 村 界

宗谷海峡
約45km

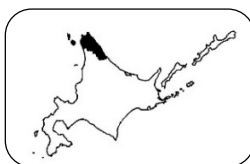
宗谷

● 船泊
○ 礼文町
● 香深
○ 利尻
○ 利尻富士町
○ 利尻町

● 稚内
○ 稚内市
○ 猿払村
○ 猿払村
○ 豊富町
○ 幌延町
○ 中頓別町
● 頓別
○ 浜頓別町
● 枝幸
○ 枝幸町

オホーツク海

日 本 海



東経 142度50分34秒 - 140度57分47秒
北緯 44度34分36秒 - 45度31分20秒

目 次

宗谷管内の概要

I 宗谷管内の概要	1
II 宗谷管内の水産業の概要	2

第1 水産業の現況

I 漁業基盤の状況	
1 漁業経営体	4
2 管内水産業協同組合の現況	5
3 漁港数	7
4 漁船勢力	8
5 主要漁業の状況	9
6 遊漁船業の営業所の所在地別登録件数	16
7 漁船以外の船舟（プレジャーボート）が利用できる漁港一覧	16
II 漁業生産概況	
1 魚種別漁業生産高の推移（令和元年～令和5年）	17
2 令和5年市町村別漁業生産高	18

第2 水産業振興に関する施策の推進状況

I 水産基盤整備事業	19
1 水産基盤整備事業（令和5年度）	20
2 農山漁村地域整備交付金（水産物供給基盤整備事業）	
【地域水産物供給基盤整備事業】（令和5年度）	21
3 地方創生整備推進交付金（地方創生港整備交付金）（令和5年度）	21
4 漁港機能増進事業（令和5年度）	21
5 漁港・漁村整備事業実績	22
6 水産基盤整備事業（漁場）実績（平成26年度～令和5年度）	27
II 地域づくり総合交付金（令和5年度実績）	28
III 離島漁業再生支援交付金（令和5年度実績）	29
IV 海岸・漁港整備事業（令和5年度実績）	30
V 増殖事業	
1 さけ・ます	32
2 その他	35
VI 金融対策事業	36
VII 水産技術普及指導所の活動	
1 宗谷地区水産技術普及指導所	37
2 宗谷地区水産技術普及指導所枝幸支所	38
3 宗谷地区水産技術普及指導所利尻支所	39
4 宗谷地区水産技術普及指導所礼文支所	40
VIII 海区漁業調整委員会	41
IX 宗谷管内漁業士会	42
(附表)	
名簿	44

宗谷管内の概要

I 宗谷管内の概要

- 当管内は、北海道の北に位置し、東部はオホーツク海、西部は日本海、南部は上川、留萌及びオホーツク地方に接し、北部には宗谷海峡を経てサハリン(旧樺太)を望み、さらに日本海には利尻・礼文島があります。
- 漁業の形態は、オホーツク海海域、日本海海域、利尻・礼文海域の沿岸漁業と沖合漁業とに大きく区別することができます。
- 市町村は、1市8町1村からなり面積は約4,626平方キロメートルとほぼ京都府の広さに匹敵し、海岸線の延長は約375キロメートルにも及びます。

(単位：km²、人、km)

市町村	面積	人口	海岸線	漁協名
えさしちよう町 枝幸町	1,115.65	7,300	59	えさし 枝幸
なかとんべつちよう町 中頓別町	398.51	1,504	-	-
はまとんべつちよう町 浜頓別町	401.59	3,299	18	とんべつ 頓別
きるふつむら村 猿払村	589.99	2,648	37	きるふつむら 猿払村
わかないし市 稚内市	761.42	30,946	94	そいうや 宗谷
				わかないきせん 稚内機船
				わかない 稚内
とよとみちよう町 豊富町	520.69	3,583	18	
りしりふじちよう町 利尻富士町	105.62	2,194	39	りしり 利尻
りしりちよう町 利尻町	76.50	1,865	25	
れぶんちよう町 礼文町	81.64	2,253	67	ふなどまり 船泊
				かふか 香深
ほろのべちよう町 幌延町	574.10	2,102	18	きたるもい るもい (留萌管内)
合計	4,625.70	57,694	375	

※ 出典:面積 令和5年10月1日現在「全国都道府市区町村別面積調」(国土交通省国土地理院)

※ 出典:人口 「令和6年1月1日現在住民基本台帳」(北海道総合政策部地域主権・行政局市町村課調)

II 宗谷管内の水産業の概要

< 漁業生産高 >

- 当管内の漁業生産高(令和5年)は、沿海12総合振興局及び振興局中、生産量は3番目、生産額は2番目となっています。

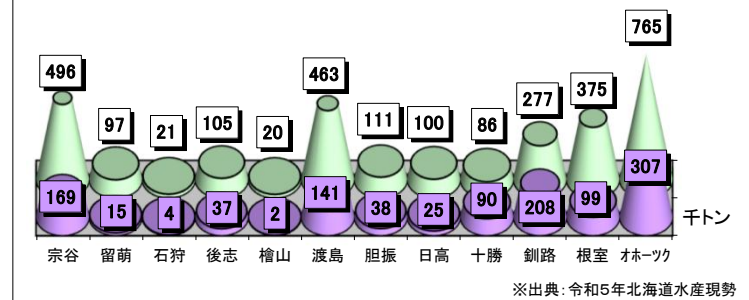
数量TOP5

①	オホーツク
②	釧路
③	宗谷
④	渡島
⑤	根室

金額TOP5

①	オホーツク
②	宗谷
③	渡島
④	根室
⑤	釧路

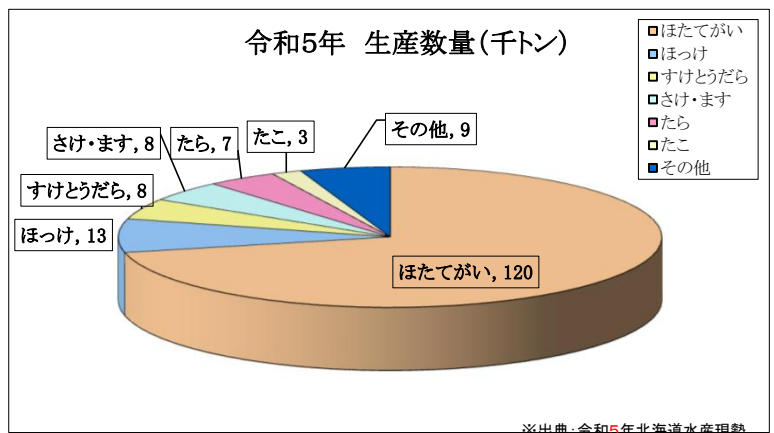
令和5年総合振興局及び振興局別漁業生産高



- 令和5年は「ほっけ」や「たこ」、「うに」などの魚種の総生産量・総生産額が増加しましたが、「ほたてがい」、「さけ・ます」といった主要の魚種が大きく数字を落としたため、総生産量・総生産額ともに前年を下回りました。

- ・数量: 169千トン (前年比88.6%)
- ・金額: 495億円 (前年比.76.3%)

令和5年 生産数量(千トン)



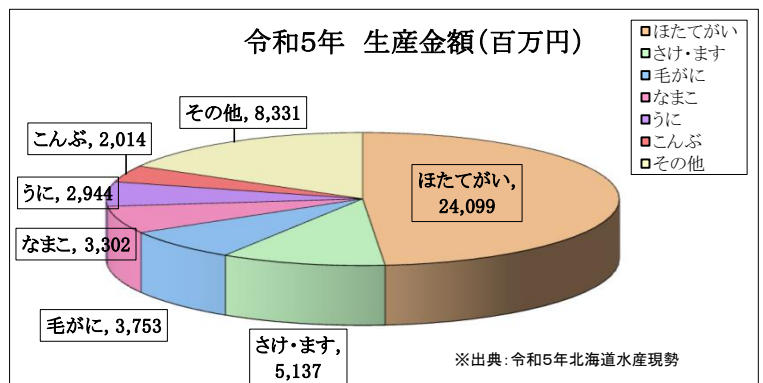
生産量TOP10 (千トン)

ほたてがい	120
ほっけ	13
すけとうだら	8
さけ・ます	8
たら	7
たこ	3
かわいい類	1
毛がに	1
にしん	1
こんぶ	1

生産金額TOP10 (百万円)

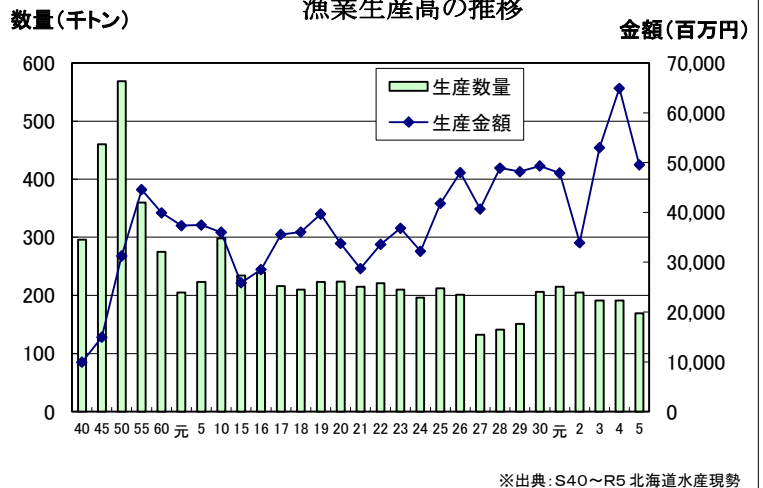
ほたてがい	24,099
さけ・ます	5,137
毛がに	3,753
なまこ	3,302
うに	2,944
たこ	2,760
こんぶ	2,014
ほっけ	1,864
たら	1,287
たらばがに	950

令和5年 生産金額(百万円)



- 上位5種で、生産量は全体の約93%、生産金額では全体の約79%を占めています。
- オホーツク海側は「ほたてがい」、「さけ・ます」、「毛がに」が、日本海側は「うに」、「なまこ」、「こんぶ」が主要魚種です。
- 近年の傾向としては、管内の主要な魚種となっている「ほたてがい」の数量及び単価が全体の生産金額を左右する大きな要因となっています。

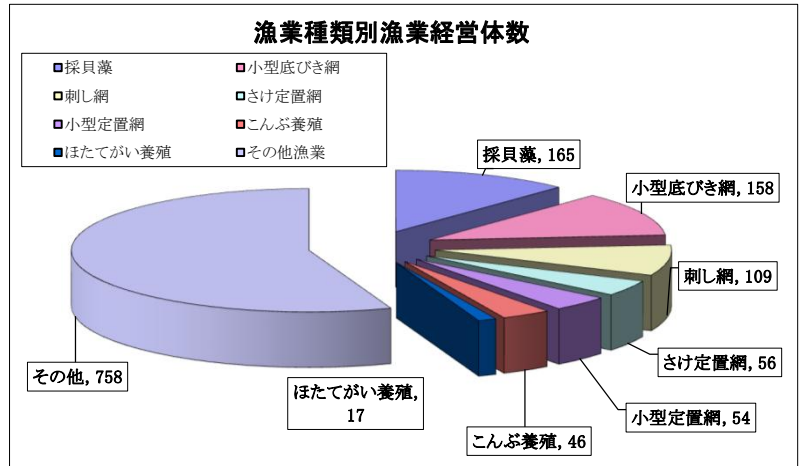
漁業生産高の推移



< 漁業経営体数 >

- 当管内の漁業経営体数は1,363件であり、全道9,845件の約14%を占めていますが、年々減少する傾向にあります。

漁業種類別に見ると、最も多いのが「採貝藻」で165件あり、次いで「小型底びき網」「刺し網」、「さけ定置網」の順となっています。その他漁業には、「沖合底びき網」、「たこ漁業」、「かにかご漁業」などが含まれます。



< 水産業協同組合 >

- 当管内には、8沿海地区漁協、1業種別漁協（機船）及び1加工協があります。（令和5事業年度末現在）

○沿海地区漁協の概要 (単位: 人、百万円)

漁協名	組合員数	販売取扱高	貯金残高
枝幸	269	12,487	20,209
頓別	163	4,581	10,265
猿払村	267	8,301	22,502
宗谷	319	10,037	23,898
稚内	169	2,900	6,732
利尻	453	3,440	9,916
香深	123	1,213	3,562
船泊	183	2,328	9,062
合計	1,946	45,287	106,146

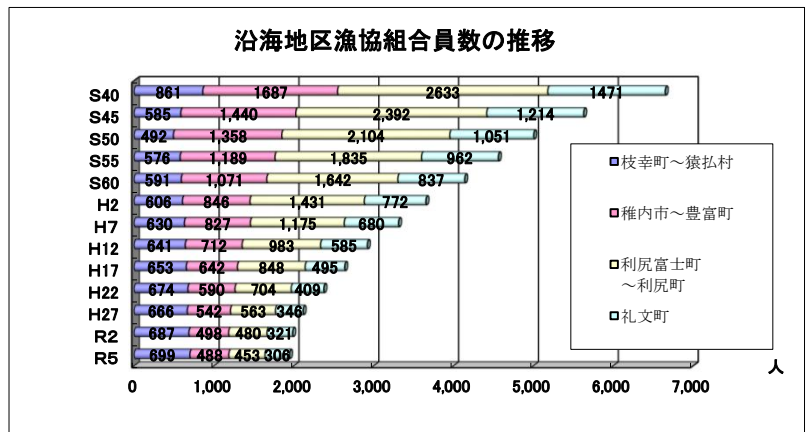
※出典 令和5事業年度各漁協業務報告書

< 沿海地区漁協組合員数の推移 >

- 当管内の漁協組合員数は年々減少傾向にあり、58年間で(S40~R5)で約71%減少しています。

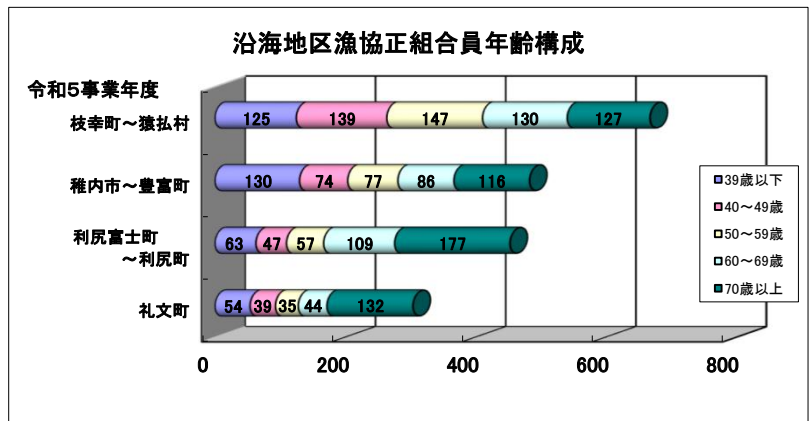
(単位: 人)

年次	組合員数
S40	6,652
S50	5,005
S60	4,141
H7	3,312
H17	2,638
H27	2,117
R5	1,946



< 沿海地区漁協正組合員の年齢構成 >

- 当管内の漁協正組合員の大半(48%)は、60歳以上の漁業者であり、高齢化が進んでいます。



第1 水産業の現況

当管内の水産業は、日本海、オホーツク海を有する恵まれた立地条件を背景に、管内の基幹産業として位置づけられ、水産加工業など関連産業の発展に寄与してきました。

しかし、昭和52年の200海里規制の施行を始め、昭和62年の沖合底びき網漁船の大幅減船、平成9年の漁獲可能量（TAC）制度の導入など、沖合漁業規制強化が加えられ、また、水産物の輸入増加や燃油価格の高騰、後継者の減少などの影響も受け、漁業経営は厳しい状況におかれています。

さらに、近年においては、TPPへの参加を巡る動向や、平成23年に発生した東日本大震災及び福島第一原子力発電所事故による影響など、水産業を取り巻く環境は大きく変化しています。

このような中、振興局としても、管内水産業の安定と発展を図るため、水産基本法（平成13年）や北海道水産業・漁村振興条例（平成14年）をもとに、水産資源の持続的な利用と栽培漁業を推進するとともに、人材の育成・確保、トド等の海獣による漁業被害対策、水産業・漁村が有する多面的な機能の発揮などに重点的に取り組んでいく必要があります。

I 漁業基盤の状況

1 漁業経営体

管内全体の漁業経営体数は、オホーツク海地域の一部を除き減少傾向にあり、特に日本海地域での減少が顕著となっております。

○ 漁協別経営体数の推移

漁協名	S63年(C)	H5年	H10年	H15年	H20年	H25年	H30年	R5年(D)	(D)/(C)
枝幸	328	326	414	354	342	348	317	280	85.4%
頓別	106	49	47	45	39	33	32	28	26.4%
猿払村	74	45	33	53	39	43	16	16	21.6%
宗谷	264	290	278	248	228	206	202	176	66.7%
稚内	555	485	387	307	249	198	170	134	24.1%
利尻	1,278	1,152	971	827	682	564	482	421	32.9%
香深	366	337	263	223	203	157	134	124	33.9%
船泊	330	323	270	238	245	209	195	184	55.8%
合計(A)	3,301	3,007	2,663	2,295	2,027	1,758	1,548	1,363	41.3%
全道計(B)	23,222	20,800	20,186	18,671	14,780	12,882	11,089	9,845	
(A)/(B)	14.2%	14.5%	13.2%	12.3%	13.7%	13.6%	14.0%	13.8%	

資料 漁業センサス（5年ごとの調査）

2 管内水産業協同組合の現況

(1) 沿海地区漁業協同組合

(令和5事業年度)

組合名	所在地 (電話番号)	地区	設立 年月日	事業 年度	組合員数 ()内資格日数		
					正	准	計
枝幸	〒098-5805 枝幸郡枝幸町幸町7888番地 0163-62-1285 FAX 62-1035	枝幸町一円	S24. 8. 2	1~12	264 (120)	5	269
頓別	〒098-5701 枝幸郡浜頓別町字頓別618番地 01634-2-2161 FAX 2-3371	浜頓別町の区域	S24. 6. 23	1~12	163 (120)	—	163
猿払村	〒098-6222 宗谷郡猿払村浜鬼志別1541番地4 01635-2-3111 FAX 2-3177	猿払村一円	S24. 5. 2	1~12	241 (120)	26	267
宗谷	〒098-6758 稚内市宗谷岬7番50号 0162-76-2071 FAX 76-2076	稚内市大字 宗谷村及び 宗谷岬の区域	S39. 3. 10	1~12	314 (120)	5	319
稚内	〒097-0022 稚内市中央4丁目18番6号 0162-23-3034 FAX 23-8314	稚内市(旧宗谷 村を除く)及び 豊富町の区域	S24. 8. 4	1~12	169 (120)	—	169
利尻	〒097-0101 利尻郡利尻富士町鴛泊字港町194番地1地先 0163-82-1105 FAX 82-1580	利尻町及び 利尻富士町 の区域	H20. 1. 4	1~12	453 (90)	—	453
香深	〒097-1201 礼文郡礼文町大字香深村字トンナイ558番地の1 0163-86-1745 FAX 86-1583	礼文町 香深村一円	S24. 6. 29	4~ 3	123 (120)	—	123
船泊	〒097-1111 礼文郡礼文町大字船泊村字ヲシヨンナイ159番地10 0163-87-2101 FAX 87-3015	礼文町 船泊村の区域	S24. 5. 17	1~12	183 (120)	—	183
合計					1,910	36	1,946

(2) 業種別漁業協同組合

稚内機船	〒097-0006 稚内市新港町1番13 0162-23-4180 FAX 24-1125	稚内市、小樽市 宗谷総合振興局 管内一円	S47. 9. 1	4~ 3	21 (90)	—	21
------	---	----------------------------	-----------	------	------------	---	----

(3) 水産加工業協同組合

枝幸	〒098-5808 枝幸郡枝幸町新港町7962-28 0163-62-1601 FAX 62-4624	枝幸町の区域	S41. 1. 18	4~ 3	17	—	17
----	---	--------	------------	------	----	---	----

第1 水産業の現況

(令和5事業年度)

※組合役員は令和5年9月現在

役職員数及び職員数			事業規模(百万円)				出資金 (百万円) (一口金額)	組合長名 (就任年月日)	専務 (常務) 理事名	参事	備考	組合名
理事	監事	職員	販売 取扱高	購買 供給高	貯金残高	貸出金 残高						
9	3	45	12,487	877	20,209	3,401	4,293 (1,000)	桜庭 研兒 (R5.3.14)	藤原 穂出 (佐藤 正和)	佐藤 祥文	従事者組合	枝 幸
7	3	24	4,581	318	10,265	323	998 (1,000)	大谷 由博 (H28.3.22)	鈴木 元	-	従事者組合	頓 別
8	4	38	8,301	333	22,502	2,207	3,077 (500)	沖野 平昭 (R2.3.23)	森 豊昭	木村 将彦	経営者組合	猿払村
9	4	46	10,037	823	23,898	2,939	2,166 (1,000)	奈良 満 (H28.3.24)	木幡 武志	黒川 健 中井 睦	従事者組合	宗 谷
8	3	22	2,900	278	6,732	251	467 (1,000)	岡田 直行 (R4.8.29)	山岸 敏道	倉 政基	従事者組合	稚 内
9	3	50	3,440	1,033	9,916	874	1,006 (1,000)	白取 記夫 (R2.4.1)	山上 辰昭	長谷川 立	従事者組合	利 尻
5	2	15	1,213	677	3,562	369	422 (500)	高橋 宏明 (H30.10.5)	湯田 博明	高木 光彦	従事者組合	香 深
7	3	24	2,328	1,165	9,062	430	680 (1,000)	大石 康雄 (H27.4.28)	加藤 勇	佐野 育成	従事者組合	船 泊
62	25	264	45,287	5,504	106,146	10,794	13,109	-	-	-	-	合 計

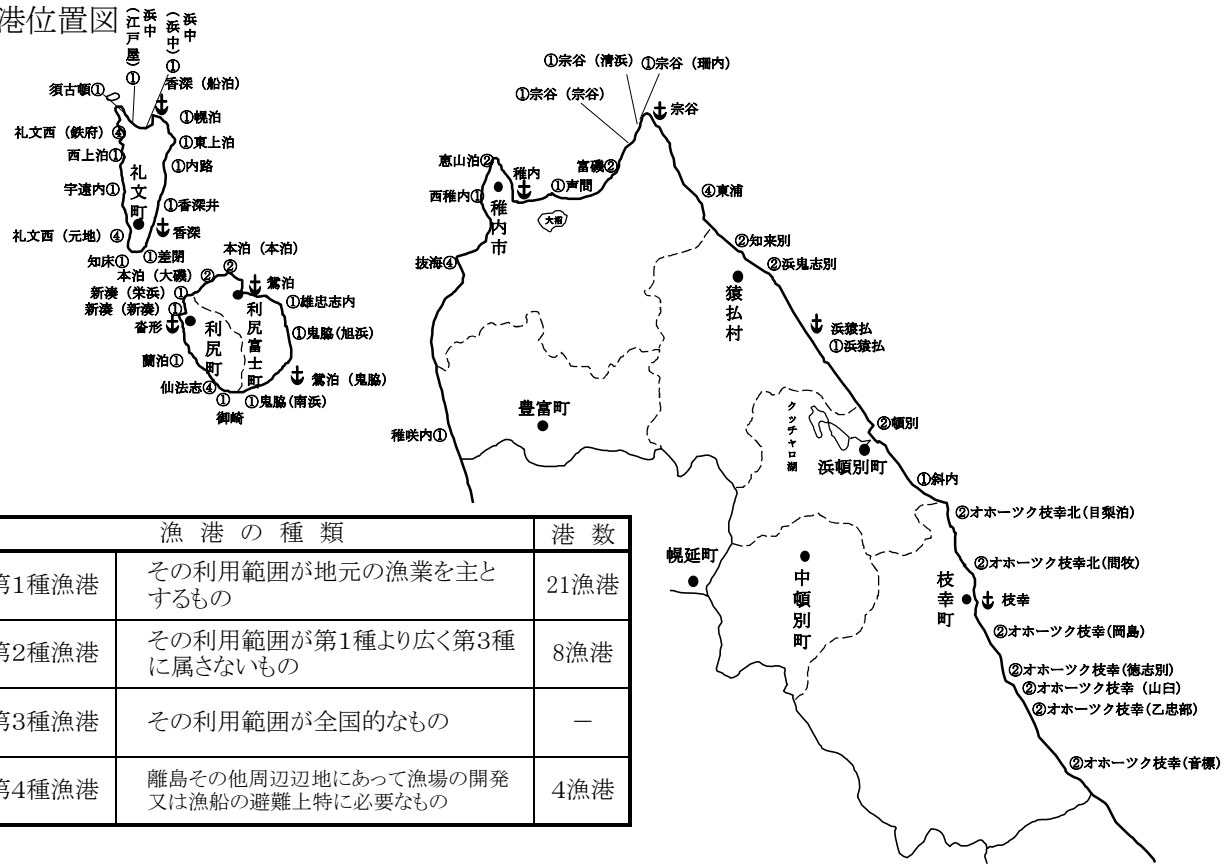
5	2	37	2,094	-	2,137	790	243 (10,000)	風無 成一 (H13. 10. 22)	神田 浩史	中野 完	-	稚内機船
---	---	----	-------	---	-------	-----	-----------------	------------------------	-------	------	---	------

7	2	3	-	4	-	-	12 (1,000)	三國 浩司 (R5. 6. 13)	-	-	-	枝幸加工
---	---	---	---	---	---	---	---------------	----------------------	---	---	---	------

3 漁港数

管内の漁港指定の状況は、第1種21漁港、第2種8漁港、第4種4漁港の合計33漁港です。
(令和6年3月31日現在)

(1) 漁港位置図



記号	漁港の種類		港数
①	第1種漁港	その利用範囲が地元の漁業を主とするもの	21漁港
②	第2種漁港	その利用範囲が第1種より広く第3種に属さないもの	8漁港
③	第3種漁港	その利用範囲が全国的なもの	—
④	第4種漁港	離島その他周辺地にあつて漁場の開発又は漁船の避難上特に必要なもの	4漁港

(2) 市町村別漁港数

市町村	関係漁協	第1種	第2種	第4種	港湾	市町村の港数
枝幸町	枝幸		オホーツク枝幸(音標・乙忠部・山白・徳志別・岡島) オホーツク枝幸北(間牧・目梨泊)		枝幸	【漁港:2漁港(7地区)】 【港湾:1港】
浜頓別町	頓別	斜内	頓別			【漁港:2漁港】
猿払村	猿払村	浜猿払	浜鬼志別・知来別		浜猿払※1	【漁港:3漁港】
稚内市	宗谷	宗谷(宗谷・清浜・珊内)	富磯	東浦	宗谷	【漁港:7漁港(9地区)】 【港湾:2港】
		声間・西稚内	恵山泊	抜海	稚内	
豊富町		稚咲内				【漁港:1漁港】
礼文町	船泊	東上泊・幌泊・浜中(浜中・江戸屋)・須古頓・西上泊・宇速内・内路※2		礼文西(鉄府)	香深(船泊分港)	【漁港:11漁港(13地区)】 【港湾:1港(2分港)】
	香深	知床・差閉・香深井・内路※2		礼文西(元地)	香深	
利尻町	利尻	新湊(新湊・栄浜)・蘭泊・御崎		仙法志	杓形	【漁港:4漁港(5地区)】 【港湾:1港】
利尻富士町		鬼脇(南浜・旭浜)・雄忠志内	本泊(本泊・大磯)		鶯泊・鶯泊(鬼脇港区)	【漁港:3漁港(5地区)】 【港湾:1港(2港区)】
合計	8漁協	21漁港(26地区)	8漁港(14地区)	4漁港(5地区)	6港湾(8地区)	

※1 浜猿払港は56条港湾。

(港湾区域の定めのない港湾で、港湾法第56条に基づき、都道府県知事が水域を公告した港湾。)

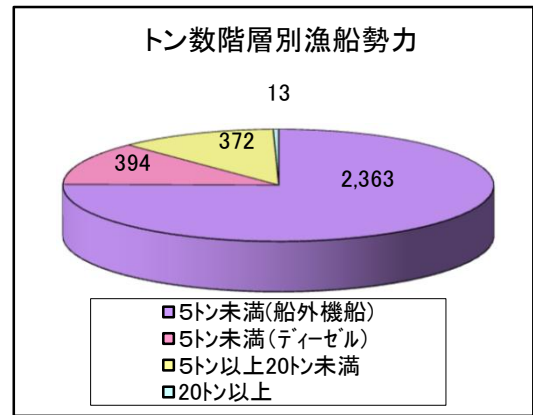
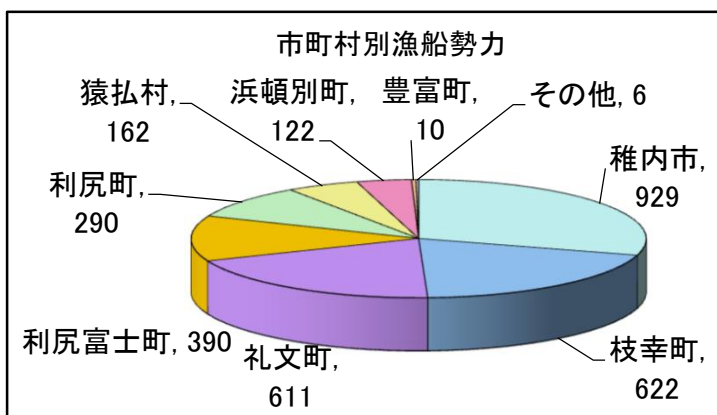
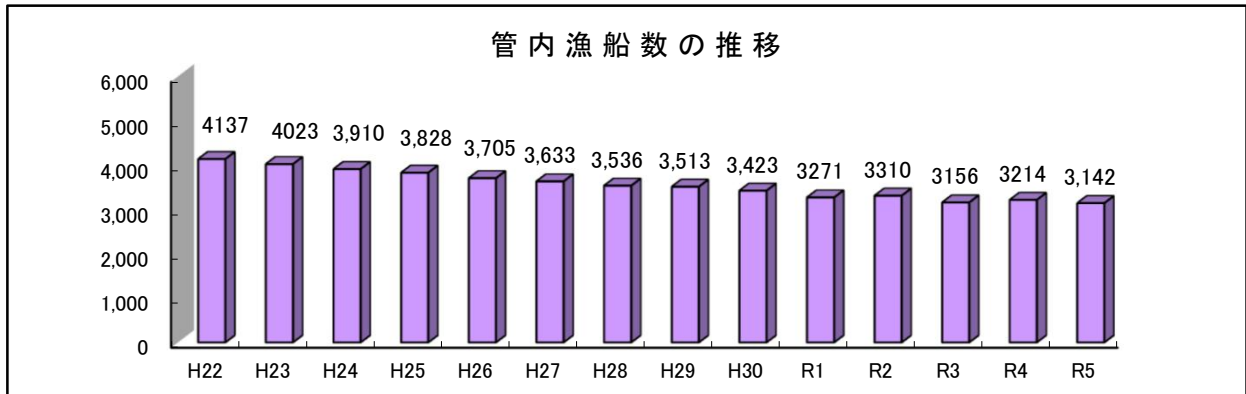
※2 内路漁港は船泊漁協及び香深漁協が利用している。

4 漁船勢力

当管内の漁船総隻数は、3,142隻で前年に比べ72隻減となりました。

また、管内市町村別の漁船勢力では稚内市が929隻で一番多く、次いで枝幸町、礼文町の順となっています。

一方、トン数階層別では5トン未満の船外機船が2,363隻(75.2%)で最も多く、以下5トン未満のディーゼル船が394隻(12.5%)、5トン以上20トン未満船が372隻(12.1%)、20トン以上船が13隻(0.4%)となっており、管内は5トン未満船が主力となっています。



地区別船型別隻数内訳

(令和6年(2024年)3月31日現在)

市町村	階層(t)	階層										計	船外機	計			
		0~	1~	3~	5~	10~	15~	20~	100~	200~							
枝幸町	組合	0.99	2.99	4.99	9.99	14.99	19.99	99.99	199.99								
枝幸町	枝幸	0	2	14	67	69	12	0	1	0	165	457	622				
浜頓別町	頓別	0	0	4	10	32	4	0	0	0	50	72	122				
猿払村	猿払村	0	19	6	6	38	5	0	0	0	74	88	162				
稚内市	宗谷	0	1	165	21	27	2	0	0	0	216	256	472				
	稚内機船	0	1	1	0	0	1	0	8	2	13	0	13				
豊富町	稚内	0	1	52	12	6	1	0	0	0	72	372	444				
	豊富	0	0	5	1	0	2	0	0	0	8	2	10				
利尻富士町	鷺泊	0	0	24	12	0	0	0	0	0	36	222	258				
	利尻	0	3	4	7	0	0	0	0	0	14	118	132				
利尻町	仙法志	0	1	15	5	1	0	0	0	0	22	123	145				
	沓形	0	1	11	4	0	1	0	0	0	17	128	145				
礼文町	香深	0	2	11	13	3	1	0	0	0	30	213	243				
	船泊	0	1	50	8	0	1	0	0	0	60	308	368				
	官公庁船	0	0	0	0	0	0	0	0	2	2	4	6				
総計		0	32	362	166	176	30	0	9	4	779	2,363	3,142				

※宗谷総合振興局産業振興部水産課調べ

5 主要漁業の状況

(1) 大臣許可漁業

沖合底びき網漁業及び北太平洋さんま漁業が許可されています。

(沖合底びき網漁業許可隻数の変遷)

	S61	H12	H13	H14・15	H16～23	H24～26	H27	H28・29	H30～R5
稚内機船	19	15	11	10 (1)	8	7	0 (7)	1 (5)	5 (1)
枝幸(枝幸機船)	3	1	1	1	1	1	1	1	1
管内計	22	16	12	11 (1)	9	8	1 (7)	2 (5)	6 (1)

※()は起業認可で外数

○ 漁業許可・承認状況一覧

区分	所管	NO	市町村名		枝幸町	浜頓別町	猿払村	稚内市			豊富町	
			漁業種類	漁協名	枝幸	頓別	猿払村	宗谷	稚内	稚内機船	稚内	
大臣許可	-	1	遠洋底びき網									
		2	沖合底びき網		1					5(1)		
		3	遠洋かつお・まぐろ									
		4	いか釣り									
		5	北太平洋さんま								1	
知事許可	総合振興局処分	6	かに固定式刺し網(たらばがに)		21	10	8	5	15			
		7	日本海北部かにかご(ずわいがに)							1		
		8	日本海北部かにかご(べにずわいがに)								1	
		9	けがにかご		18	11	9	7				
		10	えびかご									
		11	ほっけ中型まき網									
		12	すけどうだら固定式刺し網(オホーツク海海域)		13							
		13	すけどうだら固定式刺し網(日本海海域)									
		14	にしん固定式刺し網		17							
		15	かれい固定式刺し網					2	11			
		16	ほっけ固定式刺し網									
		17	たら固定式刺し網									
		18	たらはえなわ									
		19	いか釣り		3	2						
		20	たこ		169	50	90	200	23			
		21	さんま棒受け網(オホーツク海海域)		16	1	1	5	1			
		22	火光を利用する敷網	いかなご やりいか						1 1		
		23	小型まき網									
		24	小型機船 底びき網 (手繰第3種)	ほっきがい・えぞばかがいけた網	13	2	1	2	31	6		
				ほたてがいかけた網	18	19	25	21				
				なまこけた網	14	3	1	32	41			
				ほやけた網					1			
		25	潜水器									
		海区承認	日本海まぐろ	26	日本海まぐろ漁業	宗谷海域 宗谷・武蔵堆海域 その他海域						
				27	沿岸くろまぐろ漁業							
28	かすべ固定式刺し網			6								
道北連合	29		そい・めばる固定式刺し網									
	30		さんま流し網漁業	42	7	54	5	9				
	31		そいはえなわ漁業				2	1				
	32		かれいはえなわ漁業									
	33		かすべはえなわ漁業									
	34		宗谷 いかなご等すくい網漁業					1				

※ 日本海まぐろ: 日本海まぐろ漁業連合海区委員会

※()は起業認可で外数

※ 日本海広域漁調: 日本海・九州西広域漁業調整委員会(平成30年度以降は実績無し)