

(2) 知事許可漁業

ア 本庁処分の許可漁業

管内の主要漁業のひとつであるオホーツク海のけがにかご漁業のほか、日本海海域でのずわいがに・べにずわいがにかご漁業、たらばがに固定式刺し網漁業等が許可されています。

イ 総合振興局処分の許可漁業

オホーツク海でのほたてがいかけた網漁業が主要漁業として許可されており、その他にたこ漁業が多数許可され、共同漁業権漁業と兼業で操業しています。

(3) 海区委員会指示承認漁業

大臣・知事許可漁業以外で必要に応じて海区漁業調整委員会が指示を発動し、承認により調整を図っています。

(大臣・知事許可 R5.4.1～R6.3.31、海区承認 R5.4.1～R6.3.31)

利尻富士町		利尻町		礼文町		管外	合計	操業期間等(主漁期)	備考	NO
利尻		利尻		香深	船泊					
鶯泊	鬼脇	沓形	仙法志							
							0	周年		1
							6(1)	周年 (スケソ 12月～3月) (オオナゴ 6月～11月)	稚内基地 6(オッター1、かけまわし5) 枝幸基地 1(かけまわし1) 5年許可(令和4年一斉更新)	2
							0	周年		3
							0	周年		4
							1	周年	5年許可(令和4年一斉更新)	5
							59	12月15日～翌5月31日	15ト未満船	6
							1	11月1日～翌4月30日	200ト未満船	7
							1	7月1日～翌4月30日	200ト未満船	8
							45	3月15日～8月21日	15ト未満船	9
					1	2	3	6月1日～翌1月31日	20ト未満船	10
					2		2	3月1日～6月30日	5ト以上20ト未満船	11
							13	4月1日～翌3月31日	3年許可(令和3年一斉更新)	12
					3	9	12	4月1日～6月30日及び 10月1日～翌3月31日	3年許可(令和3年一斉更新)	13
							17	3月10日～6月30日	3年許可(令和5年一斉更新)	14
8							21	5月1日～12月31日	3年許可(令和5年一斉更新)	15
3			4			32	39	宗谷海域1区 4月1日～翌3月31日 宗谷海域2区 5月1日～12月31日	3年許可(令和4年一斉更新)	16
1	1				8	3	13	11月1日～翌5月31日	3年許可(令和5年一斉更新)	17
						6	6	4月1日～翌3月31日	3年許可(令和5年一斉更新)	18
2			2	1			10	6月1日～翌1月31日	3年許可(令和5年一斉更新)	19
34	3	15	18			11	613	9月1日～翌8月31日	3年許可(令和5年一斉更新)	20
							24	10ト未満船 8月1日～12月25日 20ト未満船 8月20日～12月25日 20ト以上船 10月5日～12月25日	3年許可(令和5年一斉更新)	21
18	5	11	4	5	15		59	4月20日～7月31日	3年許可(令和5年一斉更新)	22
17	1	11	4		3		37			
					2		2	3月1日～8月31日	3年許可(令和5年一斉更新)	23
							55	7月16日～翌5月15日		
							83	1月1日～12月31日		
12	4	11	12	11	17		158	6月16日～翌4月30日		24
	1						2	1月1日～12月31日		
							0	5月1日～9月30日		25
21	4	10	11				46	7月1日～12月31日		
12	2	3	3				20	"	渡島檜山海域 5/1～翌1/31	26
						1	1	"		
								"		27
9	6		2	4	13		40	4月1日～6月20日 9月1日～翌3月31日		28
11	4	7		1	36		59	4月1日～翌3月31日		29
							117	"		30
10		2		3	5		23	"		31
								"		32
								"		33
14		6	2		4		27	3月15日～7月31日		34

(4) 漁業権漁業

ア 海面共同漁業権 8次(R5.9.1~R15.8.31)

管内における海面共同漁業権の免許件数は49件です。

- 第1種共同漁業権(1号~23号)

単有20件・共有3件、計23件が免許され、こんぶ・うに・たこ漁業が主要な漁業となっています。

- 第2種共同漁業権及び第3種共同漁業権(24号~49号)

単有23件・共有3件、計26件が免許され、第2種については小型定置網・底建網、各種刺し網漁業、第3種については地びき網漁業が主要な漁業となっています。

漁業種類	漁業の名称	市町村	枝幸町	浜頓別町	猿払村	稚内市		豊富町	利尻富士町		利尻町		礼文町		
		漁協名	枝幸	頓別	猿払村	宗谷	稚内		利尻		香深	船泊			
									鴛泊	鬼脇	杳形	仙法志			
第1種	こんぶ		⑦	⑥	⑤	④	②③		⑩	⑪	⑨	⑧	⑫	⑬	
	のり								⑩	⑪	⑨	⑧	⑫	⑬	
	ぎんなんそう		⑦				②③		⑩	⑪	⑨	⑧			
	もずく		⑦			④	②③		⑩	⑪	⑨	⑧	⑫	⑬	
	わかめ								⑩	⑪	⑨	⑧	⑫	⑬	
	てんぐさ								⑩	⑪	⑨	⑧			
	あかば		⑦						⑩	⑪	⑨	⑧			
	ふのり		⑦						⑩	⑪	⑨	⑧	⑫	⑬	
	あさり		⑦			④							⑫	⑬	
	ほっきがい		⑦	⑥	⑤	④	②③	①	⑩	⑪				⑬	
	えぞばがい		⑦			④								⑬	
	いがい								⑩	⑪	⑨	⑧		⑬	
	あわび						②③		⑩	⑪	⑨	⑧	⑫	⑬	
	つぶ		⑦	⑥	⑤	④	②③		⑩	⑪	⑨	⑧	⑫	⑬	
	ほっかいえび		⑦	⑥	⑤	④	②③		⑩	⑪	⑨	⑧	⑫	⑬	
	うに		⑦	⑥	⑤	④	②③		⑩	⑪	⑨	⑧	⑫	⑬	
	第2種	なまこ		⑦	⑥	⑬	④	②③	①	⑩	⑪	⑨	⑧	⑫	⑬
たこ			⑦	⑥	⑤	⑫	②③	⑬	⑩	⑪	⑨	⑧	⑫	⑬	
						⑫	②③						⑫	⑬	
							⑫						⑫	⑬	
第2種	ほたてがい		⑱	⑱	⑱	⑱	⑭			⑪					
	かれい・ほっけ・いか底建網		⑳	㉑	㉒	㉓	⑮	㉔	㉕	㉖	㉗	㉘	㉙	㉚	
	かれい・ます・ふぐ小型定置網		㉓	㉔	㉕	㉖	⑮	㉗	㉘						
	ほっけ・ます・いか小型定置網								㉕	㉖					
	いか・かれい小型定置網						⑮								
	いかなご小型定置網		㉓				⑮	㉗		㉘	㉙	㉚	㉛	㉜	
	ほっけ・ます小型定置網									㉘	㉙	㉚	㉛	㉜	
	はたはた小型定置網		㉓												
	第2種	かれい刺し網		㉓	㉔	㉕	㉖	⑮	㉗	㉘	㉙	㉚	㉛	㉜	㉝
								⑮							
		ひらめ刺し網					㉖	⑮	㉗						
								⑮							
	第2種	かすべ刺し網		㉓	㉔	㉕	㉖	⑮	㉗	㉘	㉙	㉚	㉛	㉜	㉝
								⑮							
		にしん刺し網		㉓	㉔	㉕	㉖	⑮	㉗	㉘	㉙	㉚	㉛	㉜	㉝
								⑮							
	第2種	たら刺し網							㉗	㉘	㉙	㉚	㉛	㉜	㉝
ほっけ刺し網						㉖	⑮	㉗	㉘	㉙	㉚	㉛	㉜	㉝	
							⑮								
ちか刺し網			㉓			㉖	⑮								
ちか・しらうお刺し網						㉖	⑮								
かじか刺し網			㉓												
第2種	はたはた刺し網		㉓				⑮	㉗							
	めばる・そい刺し網						⑮	㉗	㉘	㉙	㉚	㉛	㉜	㉝	
	ほっけ・めばる・そい刺し網														
第3種	ちか地びき網		㉓												
	ちか・かれい・いかなご地びき網						⑮	㉗						㉝	

注) 数字は免許番号。

(宗谷総合振興局産業振興部水産課調べ)

第21号(たこ)には利尻漁業協同組合(鴛泊)入漁権有り。

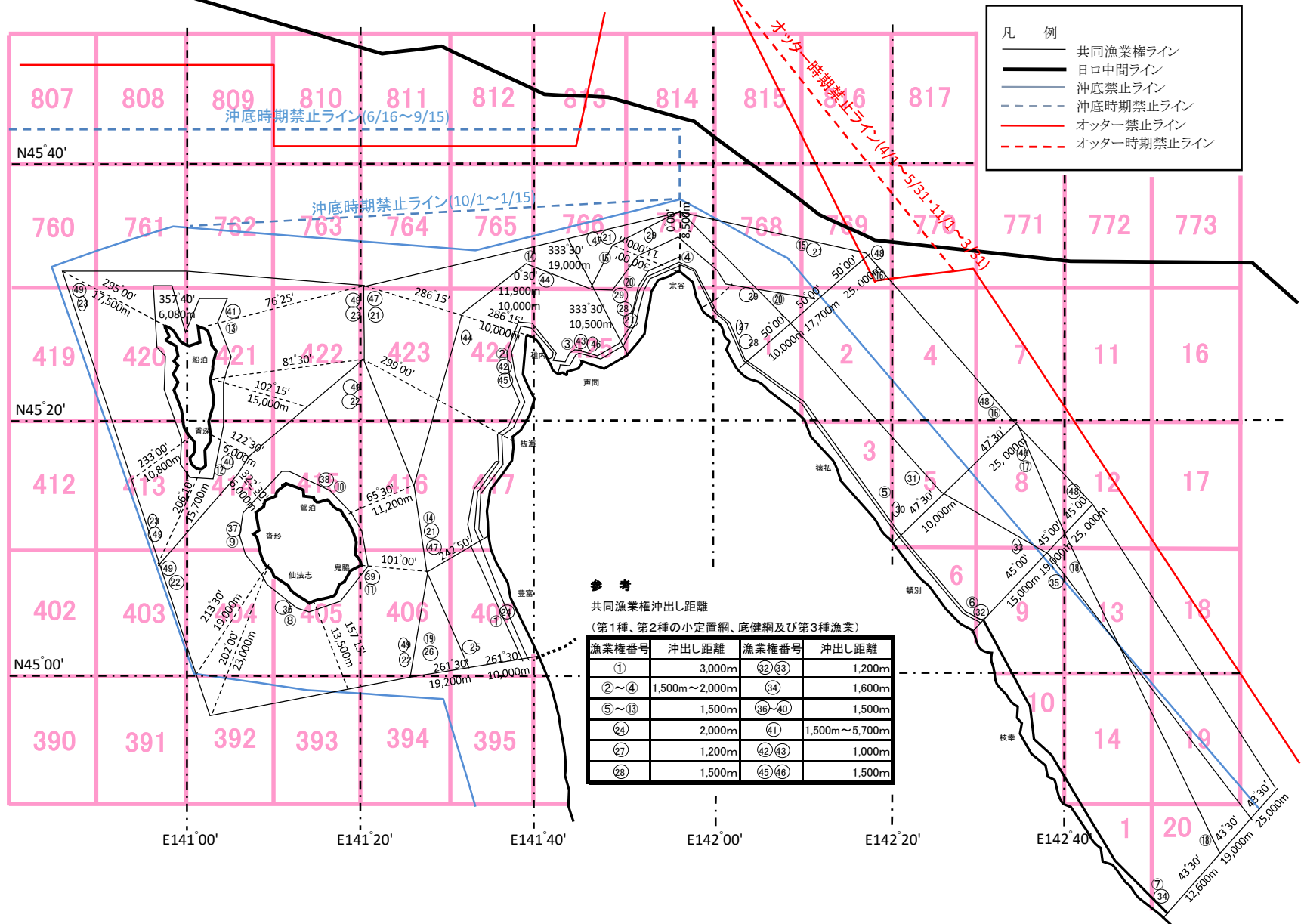
第1 水産業の現況

イ 海面共同漁業権行使数(R5.1.1～R5.12.31)

漁業の名称	漁協名	枝幸	頓別	猿払村	宗谷	稚内	利尻				香深	船泊	合計
							鴛泊	鬼脇	仙法志	杵形			
第1種	こんぶ	85	2	13	174	224	174	94	95	105	125	224	1,315
	のり						174	94	101	105	82	153	709
	ぎんなんそう	15			9	43	174	94	101	146	62	67	711
	もずく	14			197		174	94	95	105	70	136	885
	わかめ						174	94	95	105	100	126	694
	てんぐさ						174	94	95	105	61	51	580
	あかば	14			11		174	94	101	106	70	52	622
	ふのり	10					174	94	101	105	70	132	686
	あさり	89			50						62	84	285
	さらがい												
	ほっきがい	14	2	1	11	46	174	94				69	411
	えぞばかがい	14										59	73
	いがい						174	94	95	105	70	83	621
	あわび						155	80	72	86	120	183	696
	つぶ	16	18	19	25	1	174	94	95	105	95	131	773
	ほっかいてび	34	1	16	79	42	174	94	93	106	42	57	738
	うに	142	11		37	146	174	94	95	105	125	186	1,115
	なまこ	14	3	1		69	84	50	31	75	118	176	621
	ほや											36	36
	えむし										58	45	103
たこ	149	27	35	279	207	237				126	183	1,243	
ほたてがい	18	130	33	120	1		94					396	
第2種	かれい・ほっけ・いか底建網	133									2		135
	かれい・ます・ふぐ小型定置網	67	11	28	5	2							113
	ほっけ・ます・いか小型定置網						4						4
	いか・かれい小型定置網												
	いかなご小型定置網						3						3
	ほっけ・ます小型定置網												
	はたはた小型定置網	4											4
	かれい刺し網	24	6	40	22	14	8	4			5		123
	ひらめ刺し網												
	かすべ刺し網	25	2	8	1	5	9	6	2		5	13	76
	にしん刺し網	72	16	40	21	12	12	2			7	1	183
	たら刺し網						1	1			14	24	40
	ほっけ刺し網						11	3		4	16	42	76
	ちか刺し網	2			2								4
	ちか・しらうお刺し網					2							2
	第3種	かじか刺し網	23										
はたはた刺し網		26											26
めばる・そい刺し網						5	11	4		3	8	36	67
ほっけ・めばる・そい刺し網							32				8	42	82
ちか地びき網		3											3
ちか・かれい・いかなご地びき網													

(宗谷総合振興局産業振興部水産課調べ)

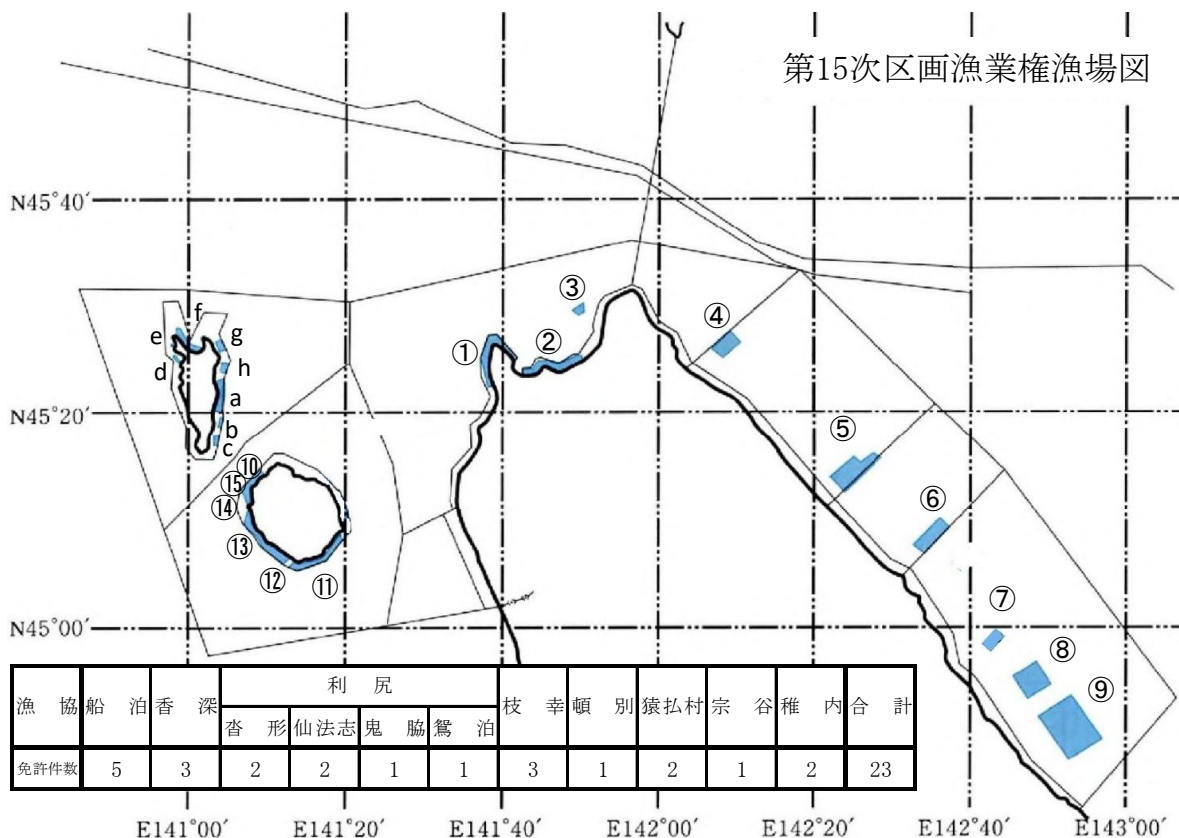
# 宗谷管内操業区域図



ウ 海面区画漁業権 15次 (R5. 9. 1～R10. 8. 31)

管内における海面区画漁業権は23件が免許され、漁業の時期は周年となっており、主な魚種は、「ほたてがい」と「こんぶ」です。

漁業権者 (漁協名)		漁業権番号		漁業の名称
稚内	①	稚海区第1号		こんぶ
	②	稚海区第2号		こんぶ
宗谷	③	稚海区第3号		ほたてがい
猿払村	④・⑤	猿海区第1・2号		ほたてがい
頓別	⑥	浜頓海区第1号		ほたてがい
枝幸	⑦・⑧・⑨	枝海区第1・2・3号		ほたてがい
利尻	鴛泊	⑩	利富海区第1号	こんぶ
	鬼脇	⑪	利富海区第2号	こんぶ・ほたてがい・わかめ
	仙法志	⑫	利海区第1号	こんぶ
		⑬	利海区第2号	こんぶ
	杓形	⑭	利海区第3号	こんぶ・うに・わかめ
⑮		利海区第4号	こんぶ・うに	
香深	a・b・c	礼海区第1・2・3号		こんぶ
船泊	d・e・f・g・h	礼海区第4・5・6・7・8号		こんぶ



エ 内水面共同漁業権 8次 (R5.9.1 ~ R15.8.31)

管内における内水面共同漁業の免許件数は3件で、「しじみがい」が主要な漁業となっています。

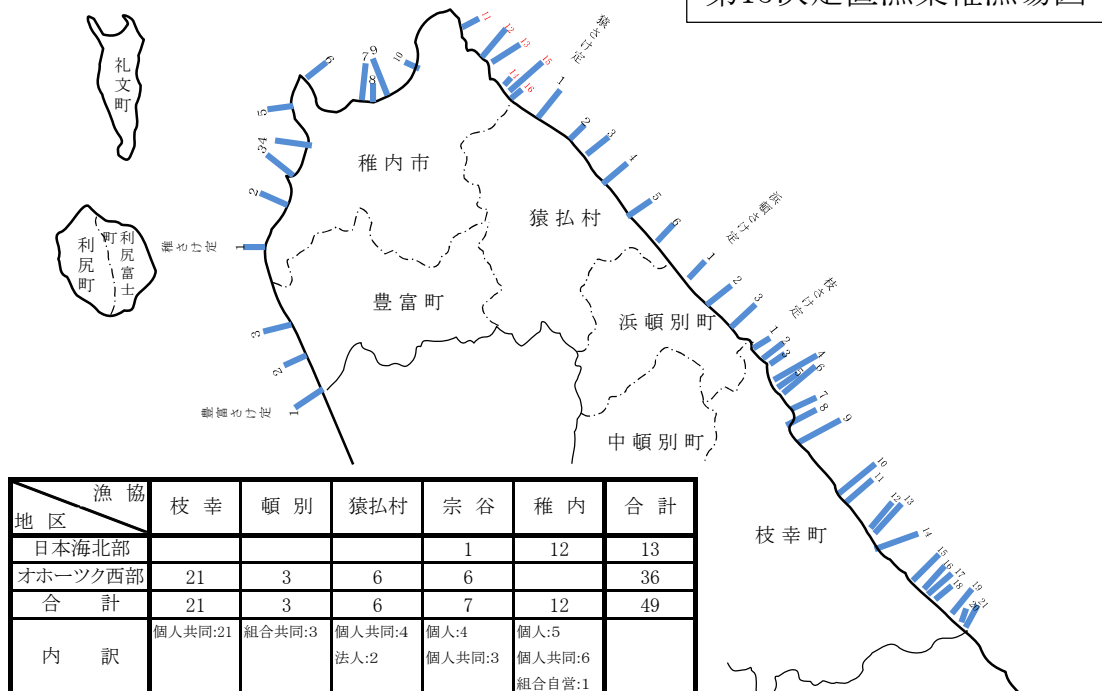
漁業権番号		宗内共第1号		宗内共第2号	宗内共第3号
漁場区域		クッチャロ湖、ボン沼、ヤスベツ川、オビンナイ川、クッチャロ川、レカセウシュナイ川、頓別川各河川の一部		ポロ沼、キモマ沼とこれに流入する河川及び猿払川の一部	猿骨沼
漁業種類	第一種	しじみがい		しじみがい	しじみがい
	第五種	わかさぎ	えび	—	—
遊漁規則の有無		有	無	無	無
漁業権者(漁協名)		頓別		猿払村	猿払村



オ 定置漁業権 15次 (R6.1.1 ~ R10.12.31)

管内では、さけ定置漁業権が次のとおり49ヶ統免許されています。

第15次定置漁業権漁場図

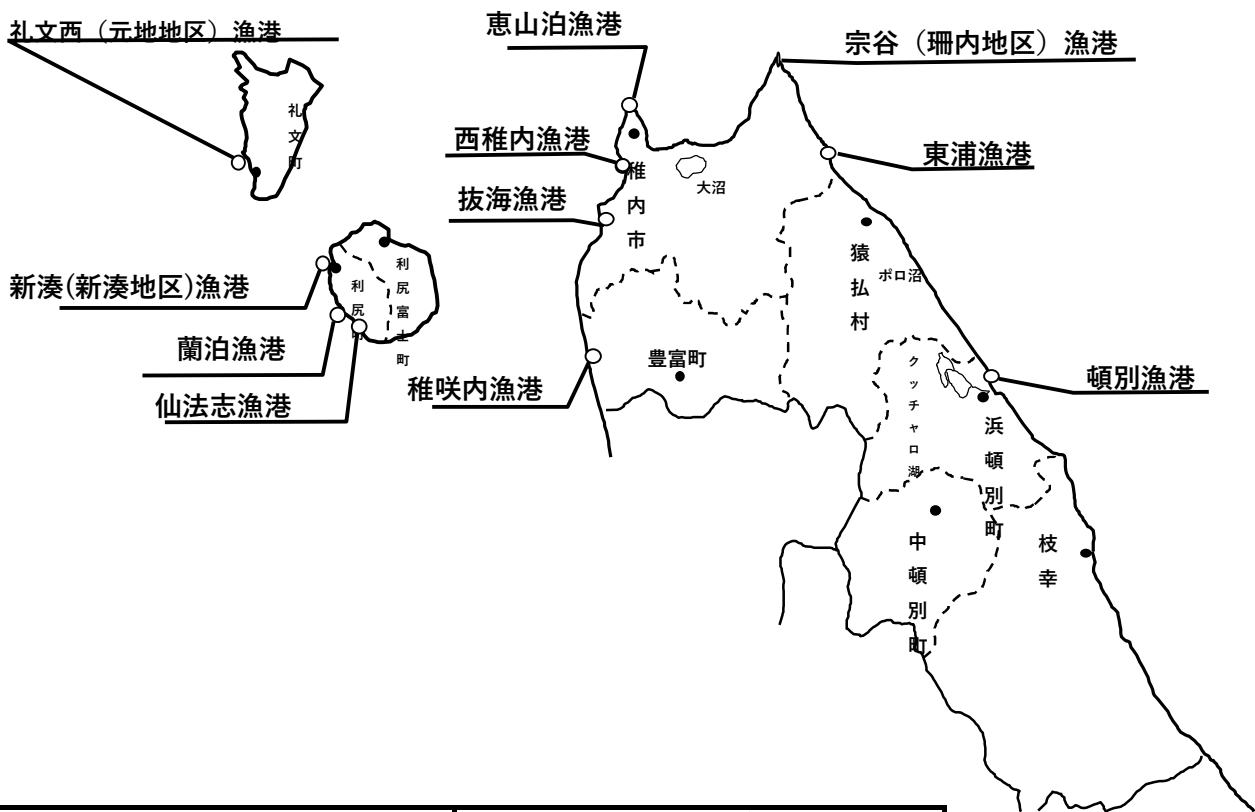


6 遊漁船業の営業所の所在地別登録件数

(令和6年(2024年)3月31日現在)

区 分	登録件数	登 録 隻 数		
		遊漁専業船	漁業兼業船	計
枝 幸 町	89	5	128	133
浜 頓 別 町	8	3	10	13
猿 払 村	11	0	11	11
稚 内 市	16	1	17	18
豊 富 町	0	0	0	0
利 尻 富 士 町	0	0	0	0
利 尻 町	2	1	1	2
礼 文 町	0	0	0	0
中 頓 別 町	0	0	0	0
合 計	126	10	167	177

7 漁船以外の船舟(プレジャーボート)が利用できる漁港一覧(令和6年3月31日現在)



漁港名(所在市町村名)	利用できる施設		
	船揚場	係留施設	用地
頓 別 漁 港 (浜頓別町)	4/1~11/30	4/1~11/30	周年
東 浦 漁 港 (稚内市)	—	—	周年
宗谷(珊瑚地区)漁港(稚内市)	—	4/1~11/30	—
恵 山 泊 漁 港 (稚内市)	4/1~11/30	4/1~11/30	周年
西 稚 内 漁 港 (稚内市)	4/1~8/31	4/1~11/30	周年
抜 海 漁 港 (稚内市)	4/1~11/30	4/1~11/30	周年
稚 咲 内 漁 港 (豊富町)	5/1~10/31	—	5/1~10/31
礼文西(元地地区)漁港(礼文町)	—	周年	—
新湊(新湊地区)漁港(利尻町)	周年	周年	周年
蘭 泊 漁 港 (利尻町)	周年	—	周年
仙 法 志 漁 港 (利尻町)	周年	周年	周年

## Ⅱ 漁業生産概況

- 令和5年における当管内の漁業生産は、数量で前年比88.6%の169千トン、金額で前年比76.3%の495億円となりました。  
数量・金額ともに昨年を下回りました。  
要因は、宗谷管内にて数量・金額ともに前年度1位・2位であった「ほたてがい」、「さけ・ます」の数量及び、単価の下落と考えられます。

- 令和5年 魚種別ランキング

	数 量	金 額
第1位	ほたてがい	ほたてがい
第2位	ほっけ	さけ・ます
第3位	すけとうだら	けがに
第4位	さけ・ます	なまこ
第5位	たら	うに

### 1 魚種別漁業生産高の推移(令和元年～令和5年)

(単位：トン、千円)

魚種	5		4		3		2		元		5年平均	
	数量	金額	数量	金額	数量	金額	数量	金額	数量	金額	数量	金額
にしん	889	169,703	501	49,965	406	22,823	1,593	47,140	557	25,883	789	63,103
さけ・ます	8,172	5,137,166	14,157	11,196,138	9,926	7,555,914	8,554	5,119,018	6,054	3,174,507	9,373	6,436,549
たら	7,435	1,287,472	6,456	901,105	4,894	632,418	10,425	1,150,483	8,560	1,319,820	7,554	1,058,260
すけとうだら	8,305	422,697	12,891	584,803	14,617	490,081	16,585	564,680	15,063	659,999	13,492	544,452
ほっけ	13,484	1,864,080	10,822	1,181,372	9,850	978,804	9,472	848,857	11,503	1,360,672	11,026	1,246,757
かれい類	979	233,059	1,118	224,605	1,000	148,740	1,335	254,854	1,419	316,433	1,170	235,538
いかなご	284	13,510	691	30,213	426	18,386	3,865	155,710	6,847	281,300	2,423	99,824
いか	56	61,897	51	40,670	160	122,508	377	240,513	618	425,340	252	178,186
たこ	2,667	2,759,785	2,815	2,213,427	3,112	1,878,930	4,107	1,919,677	4,234	2,136,632	3,387	2,181,690
なまこ	701	3,302,462	739	3,655,579	742	3,445,981	671	2,177,727	789	3,370,492	728	3,190,448
たらばがに	197	950,408	181	685,351	242	822,145	69	166,908	85	247,000	155	574,362
けがに	915	3,753,008	1,039	4,560,487	841	4,008,741	437	2,232,944	554	2,971,063	757	3,505,249
うに	153	2,943,830	149	2,946,170	139	2,185,410	121	1,777,921	133	2,045,369	139	2,379,740
ほたてがい	119,933	24,098,591	134,869	34,432,915	140,604	28,334,911	142,213	14,319,565	152,678	26,536,557	138,059	25,544,508
ほっきがい	67	26,808	89	41,652	76	25,083	97	29,033	75	25,529	81	29,621
こんぶ	784	2,014,481	752	1,619,486	972	1,679,424	977	2,265,355	721	2,148,521	841	1,945,453
その他	4,193	541,749	3,566	598,555	3,068	674,881	4,518	641,286	5,414	839,675	4,152	659,229
合計	169,215	49,580,705	190,886	64,962,493	191,075	53,025,180	205,416	33,911,671	215,304	47,884,792	194,379	49,872,968

○ 出典：令和元年～令和5年北海道水産現勢

## 2 令和5年市町村別漁業生産高

(単位：トン、千円)

魚種	枝幸町		浜頓別町		猿払村		稚内市		豊富町		利尻富士町		利尻町		礼文町		合計	
	数量	金額	数量	金額	数量	金額	数量	金額	数量	金額	数量	金額	数量	金額	数量	金額	数量	金額
にしん	608	141,966			4	140	41	3,162			55	14,692	7	499	173	9,244	889	169,703
さけ・ます	4,345	3,004,166	940	567,682	1,190	649,015	1,054	600,216	106	60,257	149	70,056			388	185,773	8,172	5,137,166
たら	704	167,241					2,855	580,407			47	7,887			3,829	531,937	7,435	1,287,472
すけとうだら	2,197	112,494					6,058	308,594							50	1,608	8,305	422,697
ほっけ	66	5,196			0	4	7,570	1,057,669			381	53,440	679	54,648	4,788	693,123	13,484	1,864,080
かれい類	390	144,381			32	1,670	192	30,348			51	16,187			313	40,473	979	233,059
いかなご							282	13,408			2	103					284	13,510
いか	4	2,480			2	1,678	35	39,964			12	14,981	3	2,616	0	179	56	61,897
たこ	661	846,163	59	78,826	36	36,276	1,333	1,361,169	21	21,381	214	184,907	91	81,422	253	149,641	2,667	2,759,785
なまこ	98	468,269	8	32,340	12	45,539	326	1,750,285			64	267,691	69	316,874	124	421,463	701	3,302,462
たらばがに	63	282,309	3	12,309			132	655,743			0	47					197	950,408
けがに	291	1,281,855	208	768,306	170	679,535	244	1,014,958			2	7,617	0	664	0	74	915	3,753,008
うに	1	12,016	0	86			14	240,564			34	772,649	31	751,990	75	1,166,524	153	2,943,830
ほたてがい	27,514	5,833,989	17,398	3,416,058	38,138	7,451,402	36,861	7,387,421			23	9,720					119,933	24,098,591
ほっきがい	7	2,044			7	2,859	38	15,309	15	6,596							67	26,808
こんぶ	49	116,659			3	6,452	168	404,082			184	467,179	206	496,177	174	523,932	784	2,014,481
その他	2,466	120,494	29	3,166	264	32,981	883	189,039	25	3,730	96	90,983	14	31,792	417	69,564	4,193	541,749
合計	39,463	12,541,722	18,644	4,878,774	39,858	8,907,552	58,087	15,652,336	166	91,964	1,313	1,978,138	1,100	1,736,682	10,582	3,793,537	169,215	49,580,705

※ 出典：令和5年北海道水産現勢

## 第2 水産業振興に関する施策の推進状況

### I 水産基盤整備事業

○ 趣旨

第5次漁港漁場整備長期計画(令和4年度～令和8年度の5カ年間)に基づき、重点的に取り組むべき3つの課題について、水産基本計画との密接な連携のもと、総合的かつ計画的に整備を推進する。

(1) 産地の生産力強化と輸出促進による水産業の成長産業化

- ア 拠点漁港等の生産・流通機能の強化
- イ 養殖生産拠点の形成

(2) 海洋環境の変化や災害リスクへの対応力強化による持続可能な漁業生産の確保

- ア 環境変化に適応した漁場生産力の強化
- イ 災害リスクへの対応力強化

(3) 「海業(うみぎょう)」振興と多様な人材の活躍による漁村の魅力と所得の向上

- ア 「海業(うみぎょう)」による漁村の活性化
- イ 地域の水産業を支える多様な人材の活躍

○ 事業内容

(1) 水産物の供給基盤の整備(水産物供給基盤整備事業)

①水産流通基盤整備事業

水産物の流通拠点の漁港整備

②水産物供給基盤機能保全事業(水産基盤ストックマネジメント事業)

漁港施設の長寿命化を図るための機能保全計画の策定及び機能保全工事の実施

③漁港施設機能強化事業

高潮・高波対策及び地震・津波対策のための漁港施設の機能強化等を実施

(2) 水産資源の生息環境の整備(水産資源環境整備事業)

①水産環境整備事業

水産資源の回復を図る漁場の整備や漁場の生産力改善を図る藻場等の整備

# 1 水産基盤整備事業(令和5年度)

## (1) 水産物供給基盤整備事業

### ① 水産流通基盤整備事業

地 区	事業費	整備対象	区分	基本計画
オホーツク 枝幸	1,082,848千円	オホーツク枝幸漁港(音標地区) (事業費 361,006 千円) 東防波堤、用地(改良)	継続	事業年度 H30~R9 総事業費 9,620,000 千円
		オホーツク枝幸漁港(乙忠部地区) (事業費 78,768 千円) 北防波堤(改良)		
		オホーツク枝幸漁港(山白地区) (事業費 481,433 千円) 新北護岸(改良)、船揚場(改良)、用地(改良)		
		オホーツク枝幸漁港(徳志別地区) (事業費 161,641 千円) 外防波堤		
		オホーツク枝幸漁港(岡島地区) (事業費 75,582 千円) 外防波堤		
オホーツク 枝幸北	241,760千円	オホーツク枝幸北漁港(間牧地区) (事業費 241,760 千円) 外防波堤	継続	事業年度 H30~R9 総事業費 3,385,000 千円
	208,791千円	オホーツク枝幸北漁港(日梨泊地区) (事業費 208,791 千円) 東防波堤、南護岸	継続	事業年度 H30~R9 総事業費 3,385,000 千円
浜鬼志別	(554,821千円) (※事業加速円滑化国債 (R4補正~))	浜鬼志別漁港 (事業費 (554,821) 千円) 第2東防波堤、南護岸	継続	事業年度 H30~R9 総事業費 5,770,000 千円
知来別	307,285千円	知来別 (事業費 307,285 千円) 東防波堤、新東護岸	継続	事業年度 H30~R9 総事業費 5,920,000 千円

### ② 水産物供給基盤機能保全事業(水産基盤ストックマネジメント事業)

地 区	事業費	整備対象	区分	基本計画
宗 谷	1,127,129千円	オホーツク枝幸漁港(乙忠部地区) (事業費 49,244 千円) -4.0m航路、-3.5m泊地	継続	事業年度 H25~R6 総事業費 392,000 千円
		オホーツク枝幸漁港(山白地区) (事業費 - 千円)	継続	事業年度 H25~R6 総事業費 995,000 千円
		オホーツク枝幸漁港(徳志別地区) (事業費 49,394 千円) -4.0m航路、サンドポケット	継続	事業年度 H28~R7 総事業費 199,000 千円
		オホーツク枝幸漁港(岡島地区) (事業費 - 千円)	継続	事業年度 H25~R6 総事業費 503,000 千円
		オホーツク枝幸北漁港(間牧地区) (事業費 69,389 千円) -4.0m航路	継続	事業年度 R5~R14 総事業費 1,621,500 千円
		頓別漁港 (事業費 116,645 千円) -4.5m航路	継続	事業年度 H28~R7 総事業費 140,000 千円
		斜内漁港 (事業費 - 千円)	継続	事業年度 H25~R8 総事業費 591,000 千円
		浜鬼志別漁港 (事業費 30,569 千円) -4.0m航路	継続	事業年度 H25~R7 総事業費 497,000 千円
		知来別漁港 (事業費 38,324 千円) -4.0m航路、-3.5m泊地	継続	事業年度 H29~R8 総事業費 386,000 千円
		浜猿払漁港 (事業費 16,588 千円) -4.0m航路	継続	事業年度 H25~R7 総事業費 769,000 千円
		宗谷漁港(珊内地区) (事業費 297,682 千円) -2.5m物揚場、道路護岸、用地護岸、-2.5m泊地、-1.5m航路	継続	事業年度 H29~H30 総事業費 43,000 千円
		西稚内漁港 (事業費 33,429 千円) 南防波堤	継続	事業年度 H28~R8 総事業費 1,824,000 千円
		稚咲内漁港 (事業費 244,079 千円) 中突堤、-3.5m航路、-3.0m泊地	継続	事業年度 H29~R6 総事業費 220,000 千円
		東上泊漁港 (事業費 68,092 千円) 東防波堤	継続	事業年度 R2~R8 総事業費 454,000 千円
		須古頓漁港 (事業費 37,760 千円) 東防波堤	継続	事業年度 H22~H27 総事業費 850,000 千円
		差閉漁港 (事業費 23,595 千円) 東防波堤	継続	事業年度 R4~R9 総事業費 159,000 千円
		蘭泊漁港 (事業費 34,364 千円) -2.5m物揚場	継続	事業年度 R4~R9 総事業費 73,000 千円
		御崎漁港 (事業費 17,974 千円) -2.0m物揚場、用地護岸	継続	

### ③ 漁港施設機能強化事業

地 区	事業費	整備対象	区分	基本計画
浜猿払	253,484千円	浜猿払漁港 (事業費 253,484 千円) 東防波堤	継続	事業年度 R3~R7 総事業費 850,000 千円

## (2) 水産環境整備事業

地区	事業費	整備対象	区分	基本計画
オホーツク海 地区	179,190千円	頓別増殖場 (補正) (事業費 179,190 千円) 増殖場 5,045,600 m <sup>2</sup> 魚礁構造物撤去移設工 1,486 個	継続	事業年度 R2~R5 総事業費 688,000 千円 総事業規模 1,390.56 ha
日本海宗谷	900,152千円	金田岬沖 (補正) (事業費 150,150 千円) 魚礁設置 4,923 空m <sup>3</sup> FP魚礁3.00型 159 個	継続	事業年度 R4~R13 総事業費 1,207,500 千円 総事業規模 42,000 空m <sup>3</sup>
		鬼脇沖 (補正) (事業費 122,881 千円) 魚礁設置 3,510 空m <sup>3</sup> FP魚礁3.00型 130 個	継続	事業年度 R4~R13 総事業費 1,326,500 千円 総事業規模 49,000 空m <sup>3</sup>
		利尻根周辺 (補正) (事業費 227,975 千円) 魚礁設置 6,635 空m <sup>3</sup> FP魚礁3.00型 109 個 スリスター71-2 SN-F 4 基	継続	事業年度 R4~R13 総事業費 1,762,900 千円 総事業規模 56,000 空m <sup>3</sup>
		富士岬沖 (事業費 162,283 千円) 魚礁設置 4,482 空m <sup>3</sup> FP魚礁3.00型 166 個	継続	事業年度 R4~R8 総事業費 590,500 千円 総事業規模 21,000 空m <sup>3</sup>
		赤岩地先 (事業費 57,596 千円) 増殖場 1,744 m <sup>2</sup> SGブロック2.7t型 50 個 石材(大割石) 1,569 m <sup>3</sup>	継続	事業年度 R4~R8 総事業費 233,400 千円 総事業規模 1.2 ha
		栄浜地先 (事業費 57,530 千円) 増殖場 745.3 m <sup>2</sup> 六脚ブロック 51 個 石材(特割石) 849 m <sup>3</sup> 石材(中割石) 641 m <sup>3</sup>	継続	事業年度 R4~R6 総事業費 133,000 千円 総事業規模 0.5 ha
		神磯地先 (事業費 57,365 千円) 増殖場 428.4 m <sup>2</sup> コーケンブロック 14 個 石材(特割石) 468 m <sup>3</sup> 石材(中割石) 979 m <sup>3</sup>	継続	事業年度 R4~R8 総事業費 268,400 千円 総事業規模 1 ha
清川地先 (事業費 64,372 千円) 増殖場 3,000 m <sup>2</sup> SGブロック 78 個 石材(大割石) 2,700 m <sup>3</sup>	継続	事業年度 R4~R7 総事業費 180,900 千円 総事業規模 1 ha		

2 農山漁村地域整備交付金(水産物供給基盤整備事業)  
【地域水産物供給基盤整備事業】(令和5年度)

地区	事業費	整備対象	区分	基本計画
頓別	188,261千円	頓別漁港 防砂堤 (事業費 188,261 千円)	完了	事業年度 R4~R6 総事業費 930,000 千円

## 3 地方創生整備推進交付金(地方創生港整備推進交付金)(令和5年度)

地区	事業費	整備対象	区分	基本計画
宗谷	100,793千円	新湊漁港(栄浜地区) (事業費 100,793 千円) 北防波堤(改良)、突堤(改良)	継続	事業年度 R4~R7 総事業費 400,000 千円

## 4 漁港機能増進事業(令和5年度)

地区	事業費	整備対象	区分	基本計画
頓別圏域	53,490千円	斜内漁港・頓別漁港 (事業費 53,490 千円) -3.0m岸壁、-2.5m物揚場	完了	事業年度 R5 総事業費 54,000 千円
西稚内	29,227千円	西稚内漁港 船揚場 (事業費 29,227 千円)	完了	事業年度 R4 総事業費 30,000 千円
浜中	24,999千円	浜中漁港(浜中地区) 船揚場 (事業費 24,999 千円)	完了	事業年度 R4 総事業費 25,000 千円

第2 水産業振興に関する施策の推進状況

5 漁港・漁村整備事業実績

(1) 環境事業実績

(単位:千円)

事業名	事業主体	地区名及び 漁港名	事業内容	全体計画 事業費	事業年度	R5	
漁村整備事業	猿払村	浜鬼志別	ポンプ施設・処理施設 測量設計費	490,000	集落排水 R4～R9	45,298	
	利尻町	新湊	ポンプ施設・測量設計費	58,000	集落排水 R4～R6	16,659	
		仙法志	ポンプ施設・処理施設 測量設計費	130,000	集落排水 R4～R7	5,000	
漁業集落環境整備事業	枝幸町	音標	排水管・終末処理場 測量試験費・用地買収	768,540	集落排水 H4～H6	—	
		乙忠部	排水管・処理施設 処理施設・防火水槽 測量試験費	881,000	集落排水 H9～H11	—	
		山臼	排水管・終末処理場 防火水槽・休憩施設 便所・植樹	1,082,000	集落排水 H12～H14	—	
		間牧	浄水施設・配水管・消火栓	215,000	水産飲雑用水・防災安全 H4～H5	—	
		目梨泊	排水管・終末処理場 汚水中継ポンプ所	650,000	集落排水 H14～H16	—	
	猿払村	浜鬼志別	排水管・終末処理施設	1,170,500	集落排水 H4～H9	—	
		浜猿払 浜鬼志別 知来別	機能保全計画策定	19,800	集落排水 R2	—	
	稚内市	東浦	配水施設・浄水施設・配水管	230,000	水産飲雑用水 H4～H5	—	
		声間	緑地広場(トイレ・あずまや・ 休憩所・遊具・その他) 防災安全施設	265,000	緑地広場 H6～H8	—	
			配水施設・集落道	293,400	集落道・水産飲雑用水 S56～S59	—	
	利尻町	仙法志	排水管・処理施設・管理施設	1,314,740	集落排水 H10～H20	—	
		新湊 仙法志	機能保全計画策定	6,600	集落排水 R2	—	
	猿払村	浜猿払	排水管・処理施設 水産飲雑用水	730,000	排水飲雑用水 H11～H15	—	
	(旧漁村づくり総合整備事業)	枝幸町	岡島	排水管・終末処理場 防災施設・多目的運動広場・ 遊具・緑地・トイレ・休憩所・ その他	1,254,300	集落排水・広場 H7～H11	—
				緑地広場施設	35,400	緑地広場 H17	—
目梨泊		水産飲雑用水 防災安全施設(消火栓・ 防火水槽)	123,000	水産飲雑用水 H6	—		
猿払村		知来別	排水管・終末処理場	950,000	集落排水 H6～H10	—	
礼文町		香深井	水産飲雑用水	100,000	水産飲雑用水 H11～H12	—	
利尻町		新湊	排水管・終末処理場 集落道改良・防災安全施設	993,000	集落排水 H7～H15	—	
漁港環境整備事業	浜頓別町	斜内	緑地・便所	13,000	緑地広場 H2	—	
	稚内市	東浦	トイレ・水飲み場・休憩施設・ その他	20,000	緑地広場 H5	—	
		恵山泊	トイレ・水飲み場・ あずまや・その他	186,000	緑地広場 H6～H7	—	
		宗谷(清浜)	トイレ・水飲み場・ あずまや・その他	102,500	トイレ・広場 H7～H8	—	
	礼文町	元地	トイレ	3,000	トイレ S55	—	
漁業利活用 対用港 策活用高 事性度	浜頓別町	頓別	駐車場・トイレ・照明	32,707	トイレ H10	—	
	稚内市	抜海	緑地・駐車場・便所	72,000	緑地広場 H11	—	
環境改善 事業利活用 策活用高 事性度	枝幸町	目梨泊	トイレ	12,000	トイレ H16	—	