

「地域の良好な景観資源」及び「主要な展望地」マップ	10	宗谷総合振興
	01	稚内市
	01	中央地区



凡例	
<span style="border: 1px solid blue; display: inline-block; width: 15px; height: 15px;"></span>	地域の良好な景観資源
<span style="display: inline-block; width: 15px; height: 15px; background-color: red; border-radius: 50%;"></span>	主要な展望地

注1 地図上に景観資源等の位置、番号を記載する。注2 北海道HPIに掲載 (可) 不可)

「地域の良好な景観資源」及び「主要な展望地」マップ	10	宗谷総合振興
	01	稚内市
	02	北・ノシャップ・抜海地区



凡例	
□	地域の良好な景観資源
●	主要な展望地

注1 地図上に景観資源等の位置、番号を記載する。注2 北海道HPIに掲載 (可) 不可

「地域の良好な景観資源」及び「主要な展望地」マップ	10	宗谷総合振興
	01	稚内市
	03	声問周辺



凡例	
<span style="border: 1px solid blue; display: inline-block; width: 15px; height: 15px;"></span>	地域の良好な景観資源
<span style="color: red; font-size: 15px;">●</span>	主要な展望地






注1 地図上に景観資源等の位置、番号を記載する。注2 北海道HPIに掲載 (可) 不可

「地域の良好な景観資源」及び「主要な展望地」マップ	10	宗谷総合振興
	01	稚内市
	04	宗谷周辺



凡例	
<span style="border: 1px solid blue; display: inline-block; width: 15px; height: 15px;"></span>	地域の良好な景観資源
<span style="display: inline-block; width: 15px; height: 15px; background-color: red;"></span>	主要な展望地

注1 地図上に景観資源等の位置、番号を記載する。注2 北海道HPIに掲載 (可) 不可

地域の良好な景観資源 リスト			10	宗谷総合振興局
			01	稚内市
No.	名称	写真	説明	
1	稚内港北防波堤ドーム		強風と荒波を防ぐために作られた、全長427m、高さ13.2mの半アーチ型の回廊を持つ世界でも珍しい建築物で、稚内港のシンボルです。平成13年に北海道遺産に指定されています。	
2	北門神社		稚内の代表的な神社。天明5年(1786年)、北門鎮護の守護神として建立されたと伝えられています。明治44年の家事で全焼し、現在の社殿は大正2年に再建されたものです。	
3	稚内灯台		ノシャップ岬の先端で、明治33年(1900年)から船舶の航行の安全を守ってきた灯台。42.7mの高さは北海道で1番、全国でも2番の高さを誇っています。	
4	昆布漁		利尻昆布の産地としても有名な稚内周辺の海岸では、7～9月の早朝に昆布の採取が行われます。	
5	大沼		周囲約10km、深さ1.5mの大沼は道内有数の野鳥の宝庫で、コハクチョウなどの多くの水鳥が飛来することで有名です。	

地域の良好な景観資源 リスト		10	宗谷総合振興局
		01	稚内市
No.	名称	写真	説明
6	牧草ロール		稚内の農業は酪農がメインで、初夏から初秋にかけて牧草ロールの収穫風景が見られます。
7	宗谷巖島神社		宗谷の歴史的建造物の中で、今なお現存している神社で、天明元年(1781年)に建立されたと考えられています。
8	宗谷丘陵		氷河時代に形成された周氷河地形として、平成16年に北海道遺産に指定されています。丘陵には風力発電の風車が立ち並んでいます。
9	浜勇知園地		利尻礼文サロベツ国立公園の一部にあり、春から初夏にかけて湿生植物等が一斉に花開きます。
10	旧海軍望楼		ロシアとの日露戦争前の明治35年、国境防備のために作られた要塞です。国境の街を感じる建物で、稚内に現存する唯一の明治時代の建築物です。

地域の良好な景観資源 リスト		10 宗谷総合振興局	
		01 稚内市	
No.	名称	写真	説明
11	抜海岩		市内から12kmほど西の抜海地方にある、悲しい母子の伝説の岩です。岩の陰から利尻山を望むことができます。
12	宗谷丘陵「白い道」		宗谷丘陵フットパスコースのゴール手前約3kmにわたり、ホタテの貝殻を敷き詰めた道となっており、晴れた日に見られる青と緑、そして白のコントラストはとても綺麗な景観で、撮影スポットにもなっています。
13	稚内公園「夜景遺産」		稚内公園からの夜景が、美しさや土地柄が現れた景観、アクセスの良さが評価されて、平成30年に日本夜景遺産の自然夜景遺産部門に認定されています。稚内公園内の氷雪の門近くの遊歩道には、畜光石が埋め込まれ、夜になると光り、幻想的な雰囲気を楽しむことができます。他、百年記念塔からゲストハウス氷雪までの坂からは、市街地の煌々とした夜景が一望できます。
14	宗谷岬ウインドファーム		稚内は風の強いまちですが、それを生かして宗谷丘陵には、1MW級風車が57基建っています。ブレード先端までの高さは最大約100mとなり、巨大な白い風車が並ぶ風景は壮観そのものです。ちなみに、この風車では、稚内市の年間消費量の6割を発電しています。

主要な展望地 リスト			10	宗谷総合振興局
			01	稚内市
No.	名称	写真	説明	
1	稚内公園		西には日本海に浮かぶ利尻島(利尻山)・礼文島を望み、北には北防波堤ドームとサハリンの島影を見ることが出来ます。公園内の休憩スペースは、桜が見られる場所として有名です。	
2	ノシャップ岬		海に浮かぶ利尻島(利尻山)と礼文島が一望できます。ノシャップ岬から見える夕日はまさに絶景で、近くの水族館にはその日の日没時刻が表示されています。	
3	夕日が丘パーキング		ノシャップ岬から西海岸沿いに8km南下したところにあるパーキングで、利尻島(利尻山)と礼文島を正面に見ることが出来ます。夕日の名所と言われる西海岸の中でも特にお勧めの場所です。	
4	宗谷岬		北緯43度31分、わずか43km彼方にサハリンを望む日本最北端の地。氷河期時代に形成された宗谷丘陵を見ることが出来ます。	